

PROGRAMMA

Regionale bijeenkomst Informatiegestuurd werken

5 februari 2019

Informatie is overal en daarbij leven we tegenwoordig in een informatierijke maatschappij. De hoeveelheid informatie waar we over kunnen beschikken is de afgelopen jaren enorm toegenomen. De vraag is echter hoe we op een geschikte wijze met deze informatie kunnen omgaan? Op welke wijze kunnen we deze informatie ook gebruiken om de veiligheid te verbeteren?

Tijdens een bijeenkomst op 5 februari 2019 word je meegenomen in de wereld van informatiegestuurd werken ten aanzien van het onderwerp veiligheid. Na het plenaire gedeelte zijn er verschillende workshops die laten zien op welke wijze informatie bijdraagt aan het verbeteren van de veiligheid. Hieronder vind je het globale programma.

De bijeenkomst

Doel: Inzicht krijgen in mogelijkheden van informatie gestuurd werken binnen veiligheid, verbeteren informatiepositie en wat is de meerwaarde en hoe dit te bereiken. Informeren, met focus op kleine gemeenten en ondermijning/openbare orde.

Doelgroep: IV-ambtenaren bij gemeenten, politie en OM in Oost-Nederland.

Programma

09.00 – 09.30 u:	Inloop met thee en koffie
09.30 – 10.15 u:	Plenair gedeelte
10.15 – 10.30 u:	Pauze
10.30 – 11.15 u:	1 ^e ronde workshops
11.30 – 12.15 u:	2 ^e ronde workshops
12.15 – 12.30 u:	Plenaire afsluiting
12.30 – 13.00 u:	Lunch (wordt voor gezorgd)

Beschrijving van het programma

► Plenair gedeelte

De opening wordt gedaan door Jeroen Anbergen – hoofd afdeling Veiligheid, gemeente Ede.

Daarna geven de gemeente Nijmegen en Enschede een korte presentatie. Deze twee gemeenten hebben, doordat zij informatiegestuurd werken, een sterke informatiepositie op het gebied van veiligheid kunnen opbouwen. In het plenaire gedeelte vertellen deze gemeenten wat zij verstaan onder informatiegestuurd werken, wat de meerwaarde hiervan is, en hoe zij deze manier van werken hebben ontwikkeld. Zij zullen vertellen hoe zij werken met veiligheidsdashboards, die wekelijks worden ingeladen met politiecijfers op buurtniveau, en die zo een actueel beeld van de veiligheidssituatie in de gemeente geven. De dashboards worden

gebruikt als sturings- en monitoringsinformatie, en zorgen ervoor dat middelen en maatregelen gericht en vroegtijdig kunnen worden ingezet.

► Workshops

1. **Ervaringen met de ondermijningsapp** - door Joey van Haassen (Meld een vermoeden)
Hoe zorg je dat medewerkers signalen van ondermijning melden, hoe verrijk je een signaal met interne informatie binnen de gemeentelijke kolom – een zoektocht
2. **Data gestuurde aanpak van ondermijning gemeente Zaanstad** – door Jurriaan Souer (Shintolabs)
'Hoe kunnen we door bronnen en signalen te combineren woon-, adres-, uitkeringsfraude en uitbuiting inzichtelijk maken en vandaar uit een effectieve aanpak ontwikkelen?' Voor deze vraag stond de gemeente Zaanstad. De oplossing luidde: snel en eenvoudig volledig inzicht krijgen in alle beschikbare databronnen en meldingen om analyses te doen over (en inzicht te verkrijgen in) ondermijning en criminele samenwerkingsverbanden. Deze oplossing wordt vandaag gepresenteerd door Shintolabs die samen met de gemeente Zaanstad een oplossing hebben die voor iedere gemeente haalbaar lijkt.
3. **Verdiepende workshop over de veiligheidsdashboards van de gemeenten Enschede en Nijmegen** - door Ferdi Overeem (wijkveiligheidscoördinator, Nijmegen), Brechje Munsterhuis (adviseur veiligheid, Enschede) en Suzanne Coehorst (adviseur veiligheid, Enschede).
Wat kunnen dashboards veiligheid een gemeente in de praktijk opleveren? Hoe kan een informatiegestuurde werkwijze je helpen in je reguliere werk? In deze verdiepende workshop worden deze vragen beantwoord, en laten de gemeenten Nijmegen en Enschede aan de hand van de dashboards zelf en praktische voorbeelden zien wat het de gemeenten concreet oplevert.
4. **Osint** - door Hans Meeuwssen en Johan Alphenaar (politie Oost-Nederland)
Op welke wijze maakt de politie Oost-Nederland gebruik van open bronnen? En op welke wijze is dit ook toe te passen voor gemeenten? Wat is er allemaal te vinden op open bronnen en wat kun je er vervolgens mee?
5. **Veiligheidsinformatiesysteem (VIS)** - door Trix Jansen en Paul Mulder (gemeente Almere)
Almere heeft het VeiligheidsInformatieSysteem (VIS) ontwikkeld. Woninginbraken, jeugdoverlast, vuurwerkoverlast, auto-inbraken; met deze tool maak je aan de hand van een aantal gegevensbronnen een analyse die de kwetsbare plekken en kwetsbare periodes in beeld brengt. Politiegegevens vormen de basis. Daaroverheen worden op kaart gegevens van Stadstoezicht getoond. Daarnaast kan de gebruiker handmatig kaartlagen toevoegen. De analyses op basis van het VIS zorgen voor een gebiedsgerichte prioritering van de veiligheidsaanpak en een gerichtere inzet van personeel. In deze workshop wordt ook kort stilgestaan bij de tool SIGNA. Signa is een verwijzindex die op adresniveau laat zien welke afdeling binnen de gemeente met een adres bezig is. Dit bevordert samenwerking en voorkomt dat de gemeente vanuit verschillende disciplines dezelfde dingen doet.



Veiligheidsnetwerk Oost-Nederland

BIJEENKOMST INFORMATIEGESTUURD WERKEN

5 FEBRUARI 2019



Veiligheidsnetwerk Oost-Nederland

Welkom door burgemeester René Verhulst






Programma 5 februari 2019:

- ✓ Opening door burgemeester René Verhulst, gemeente Ede
- ✓ Korte introductie expertteam Informatievoorziening door Marjolein Meijners
- ✓ Informatiegestuurd werken door Brechje Munsterhuis (gemeente Enschede) en Annemiek Nieuwenhuis (gemeente Nijmegen)
- ✓ 2 workshop rondes (10.30 uur- 12.15 uur)
- ✓ Plenaire afsluiting (12.15 uur)
- ✓ Afsluitende lunch

EXPERTTEAM



PERIODE 2015-2018

PRODUCT	FREQUENTIE	INHOUD	VERKRIJGBAAR VIA
VNG-INP model	1 x per maand	Maandelijkse stuurgegevens uit politieregistraties om een bijdrage te leveren aan de invulling van het kernbeleid veiligheid. Het biedt een totaaloverzicht van alle criminaliteit in de gemeente	Automatisch toezending door teamchef
Gebiedsscan	1 x per jaar	Ieder jaar wordt er een gebiedsscan gemaakt op basisteam niveau. Per basisteam worden de cijfers van een jaar weergegeven aangevuld met een verklaring van de cijfers door de politie.	
Jaarafsluiting per basisteam	1 x per jaar (eind januari)	Per basisteam worden aan het einde van een kalenderjaar de cijfers samengevoegd. Deze cijfers worden in de jaarafsluiting ook vergeleken met cijfers van het voorgaande jaar.	Via de teamchef
Halfjaarcijfers	2x per jaar	2x per jaar worden op politie.nl cijfers op gemeenteniveau gepresenteerd. Het betreft hier een selectie van de misdrijven.	www.politie.nl
Maatwerk		Bovenstaande producten worden in ieder geval aangeleverd door de politie. Wanneer de gemeente andere specifieke vragen heeft dan kan er op verzoek maatwerk worden geleverd door de politie.	Afstemming met de teamchef

REVIEW

016



Home Actueel Over VNONL Kennisba

Home > Home

Veiligheid onze gedeelde verantwoordelijkheid

Veiligheidsnetwerk Oost Nederland

Deze website is voor medewerkers binnen het domein veiligheid in Oost-Nederland (Gelderland en Overijssel).
Veiligheid in de breedste zin van het woord: sociale veiligheid, openbare veiligheid, veiligheid van de burger.



Praktische ondersteuning bij

Actuele thema's





Veiligheidsnetwerk Oost-Nederland

WIE ZIJN JULLIE?




Mentimeter



Veiligheidsnetwerk Oost-Nederland

Presentatie Brechje Munsterhuis en Annemiek
Nieuwenhuis





Intelligence: informatiegestuurd werken in het veiligheidsdomein

*Gemeente Enschede en gemeente Nijmegen
Brechtje Munsterhuis en Annemiek Nieuwenhuis*

Aanleiding informatiegestuurd werken

- Aanpak was operationeel en casusgericht
- Onvoldoende aan de 'voorkant' van problemen
- Ambitie is om te werken vanuit overzicht, trends en ontwikkelingen
- Regierol van de gemeente
- Inzet van preventieve maatregelen

Regie = de juiste vraag stellen

- Wat, waar en wanneer
- Welke informatie hebben onze partners?
- Wat is ieders bijdrage om het probleem op te lossen?
- Wat gaan we meer/anders doen?
- Wat is het resultaat?



Dashboards veiligheid

- Wekelijkse aanlevering data politie
- Data op CBS-buurtniveau
- Ruwe data uit BVH
- Dashboards voor signalering: duiding is essentieel!
- Politiedata: 4 hoofdcategorieën incidenten:



Vermogensdelicten



Overlast en vernieling















Gewelddelicten

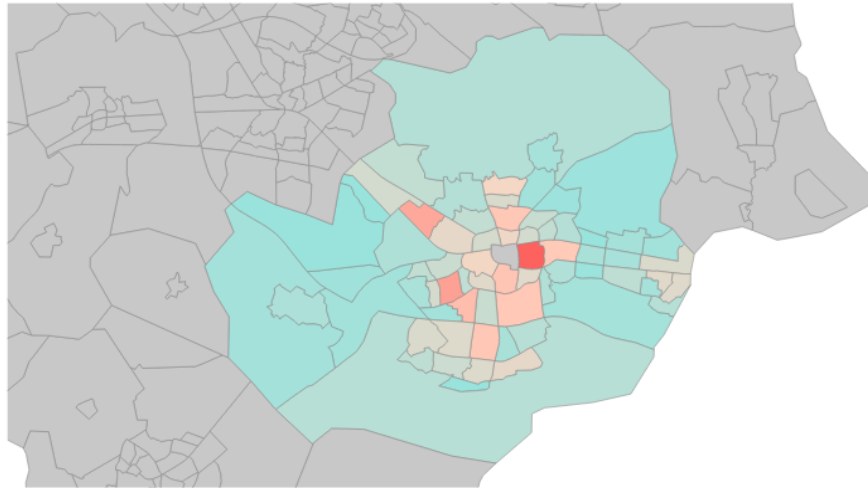


Ondermijning

Dashboard veiligheid Nijmegen

 Vermogensdelicten	 Gewelddelicten	 Overlast en vernieling
 Ondermijning	 Huiselijk geweld	 Outlaw Motorcycle Gangs
 Verwarde personen	 Hooliganisme	 Hennepwekerijen
 Uitleg en informatie	 Jeugdgroepen	 Aanvullende dashboards?

Dashboard veiligheid Enschede



Trend

Year ● 2016 ● 2017 ● 2018



BUURTNAAM

- BUURTSCHAP OSS...
- BUURTSCHAP ZUI...
- CITY
- CROMHOFFSBLEE...
- DE BOTHOVEN
- DE LEURIKS
- DE SLANK

JAAR

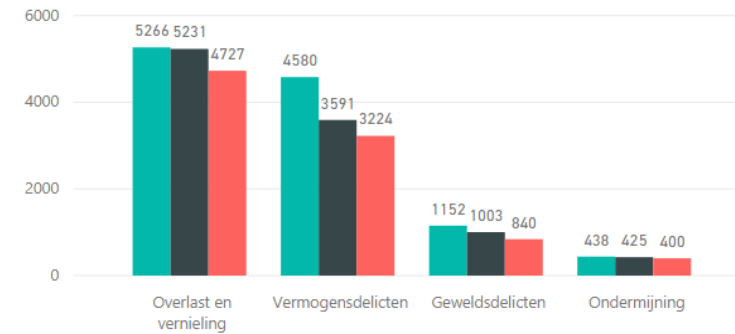
- Alles select...
- 2014
- 2015
- 2016
- 2017
- 2018

CATEGORIE

- Gewelddelicten
- Ondernijning
- Overlast en vernieling
- Vermogensdelicten

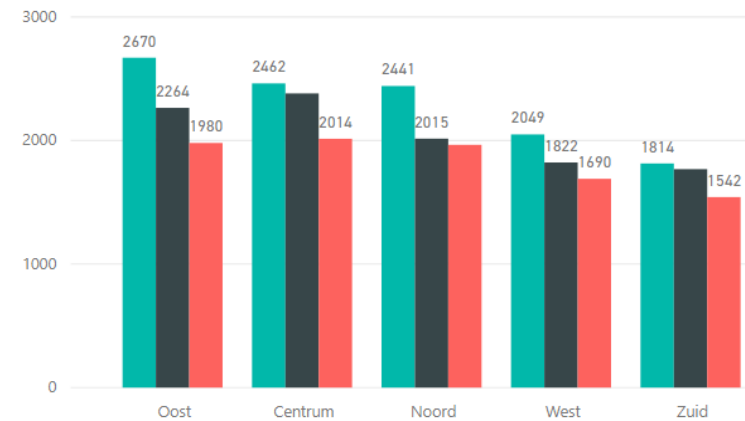
Aantal incidenten

Year ● 2016 ● 2017 ● 2018

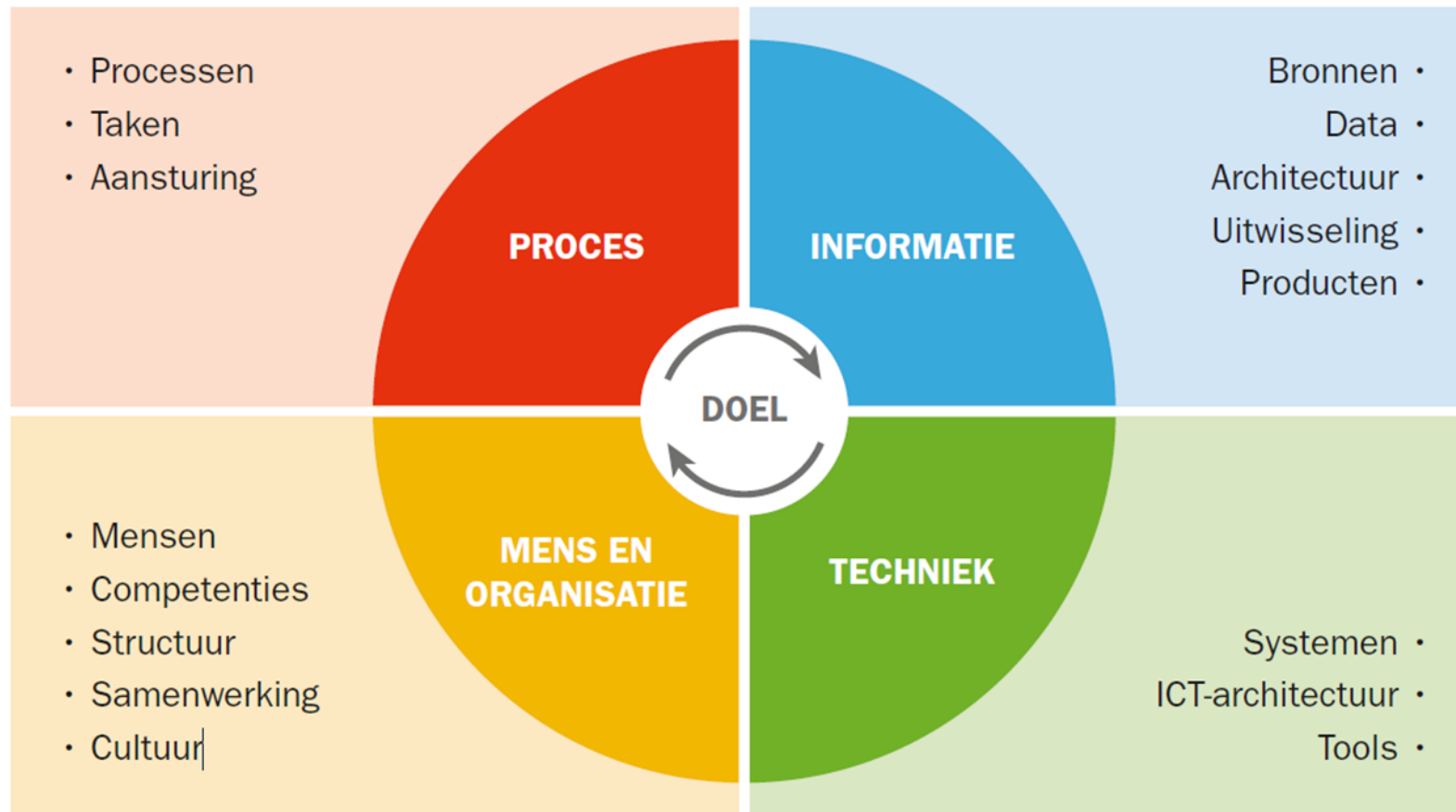


Incidenten per buurt

Jaar ● 2016 ● 2017 ● 2018



Randvoorwaarden



De praktische toepassing

- Periodieke analyses; opvallende incidenten of buurten
- Verdiepende analyses
- Beleidsontwikkeling (bijv. stadsdeelagenda's Enschede)
- Inzicht bij actuele thema's
- Wekelijkse duiding Veilige Wijkteams
- Maandelijks overzicht Burgemeester / stadsdeelmanagers

DUIDING ALTIJD SAMEN MET POLITIE



Stellen van de juiste vragen



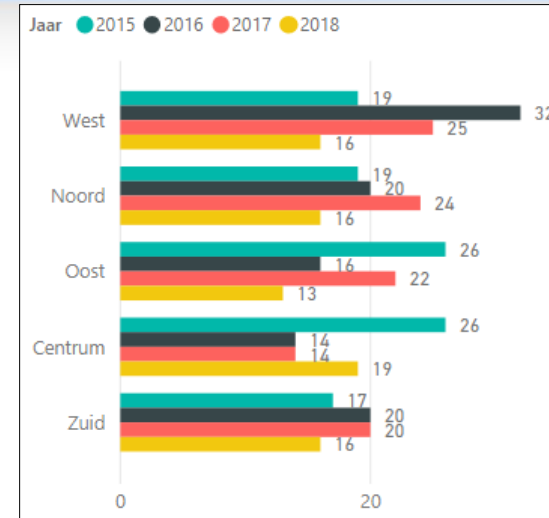
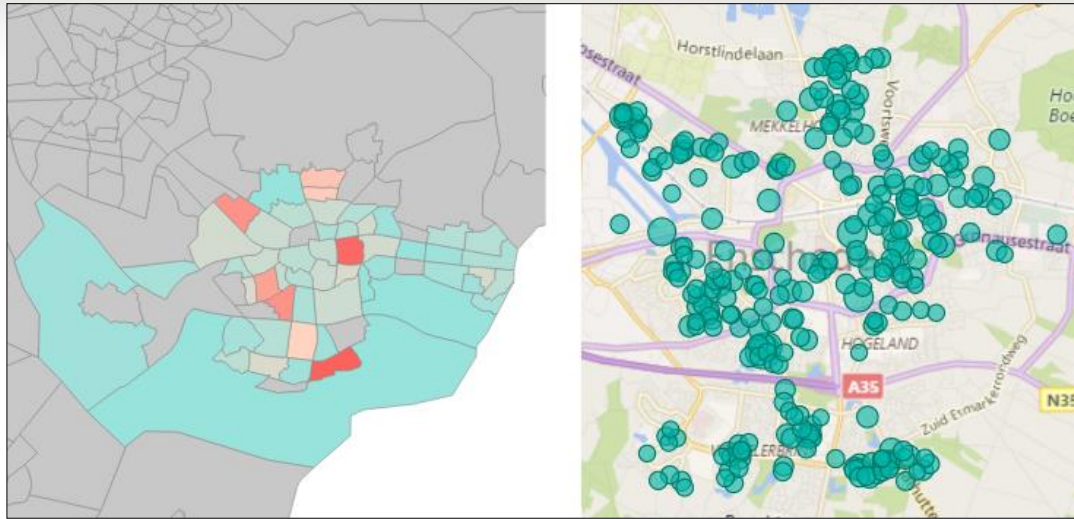
Vroegtijdig signaleren van problemen

Verdiepende analyses

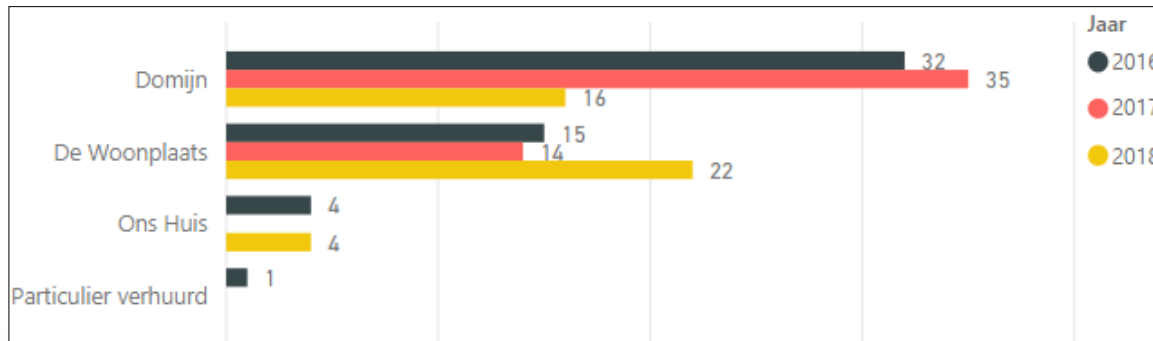
- Hennep (Enschede & Nijmegen)
- Woninginbraken (Nijmegen)
- Gebiedsanalyse: torenflats Enschede
- Analyse op opvallende ontwikkeling: auto-inbraken Nijmegen
(voor meer toelichting; verdiepende workshop)



Dashboard Henneep

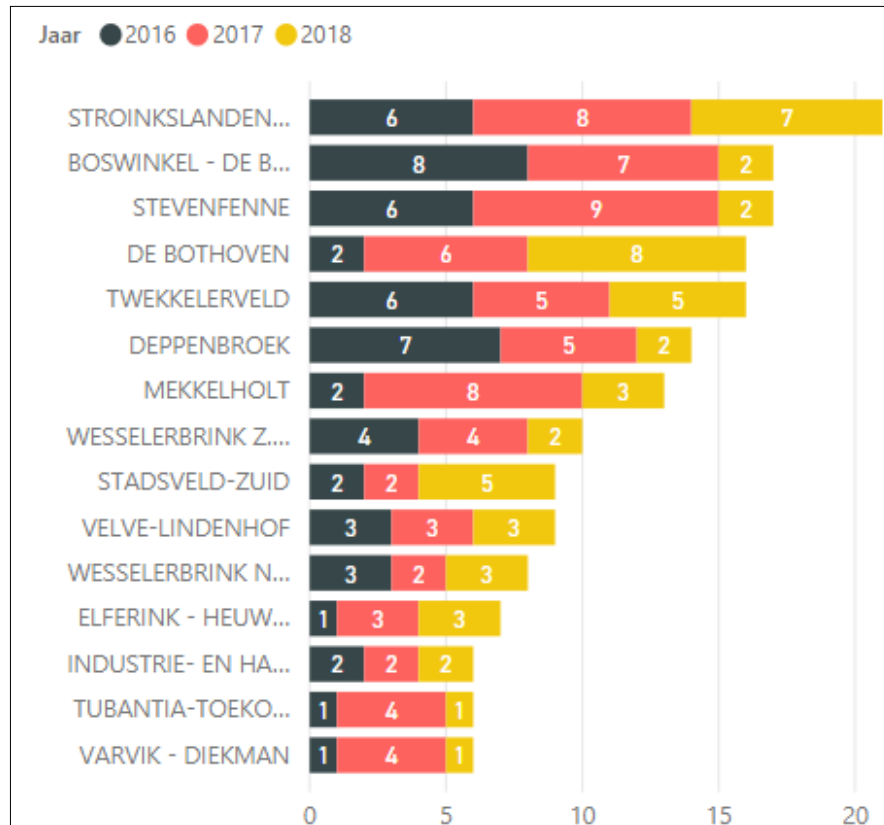


Opgerolde kwekerijen, naar woningcorporatie

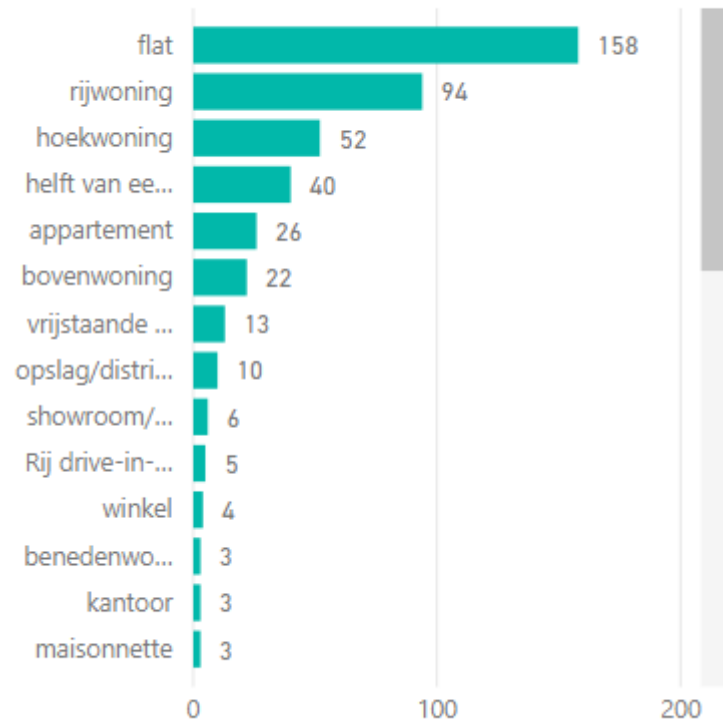


Dashboard Hennepe

Top 15 buurten opgerolde hennepkwekerijen



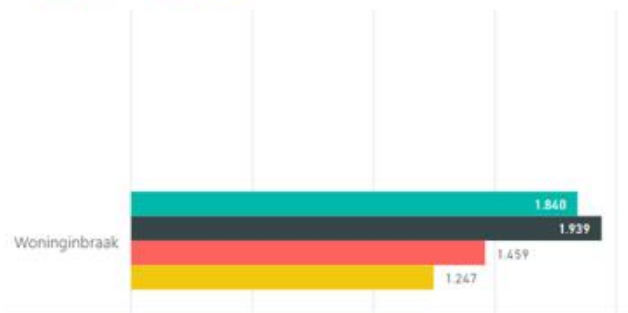
Kwekerijen in soort object



Ontwikkelingen

Woninginbraken in Twente totaal 2015 t/m 2018

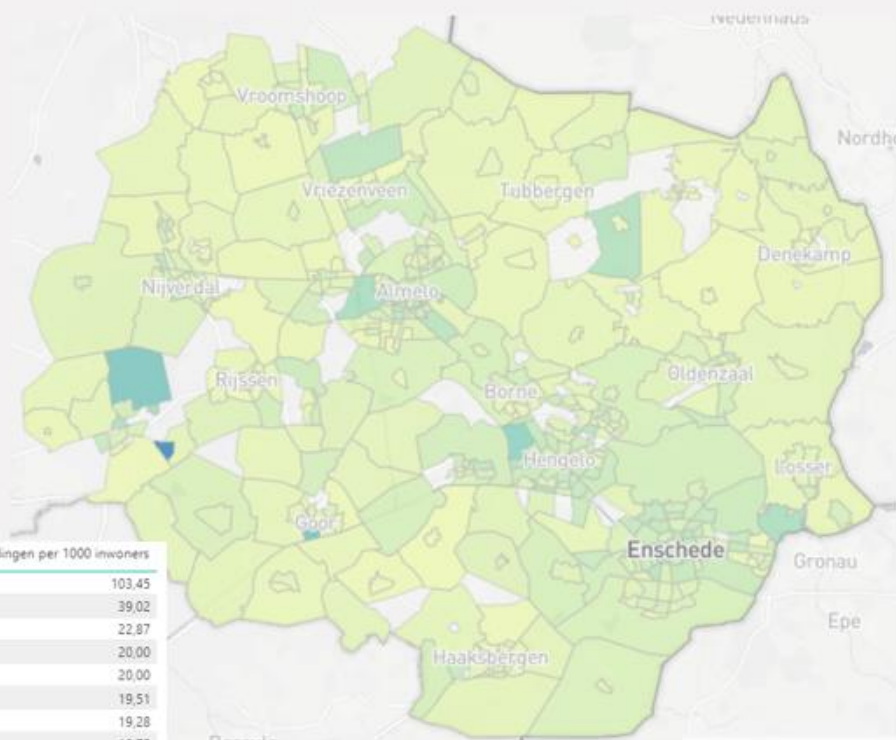
Jaar ● 2015 ● 2016 ● 2017 ● 2018



Top 10 wijken in Twente
Woninginbraken 2015 t/m 2018
Gemeente – wijk rang per 1000 inwoners

Gemeente - Wijk	Aantal incidenten	Rang	Rang per 1000 inw	Bevolking	Meldingen per 1000 inwoners
Rijssen-Holten - Recreatiegebied De Borkeld	15	69,00	1,00	145	103,45
Losser - Glane	16	65,00	2,00	410	39,02
Enschede - Binnensingelgebied	575	1,00	3,00	25140	22,87
Oldenzaal - Hanzepoort	2	104,00	4,00	65	20,00
Rijssen-Holten - Bedrijventerrein Holten	2	104,00	4,00	15	20,00
Enschede - Twekkelerveld - T.H.T.	181	6,00	6,00	9275	19,51
Almelo - Nieuwstraat-Kwartier	62	36,00	7,00	3215	19,28
Oldenzaal - Bekspring	3	99,00	8,00	160	18,75
Hengelo - Berflo Es	128	16,00	9,00	6900	18,55
Hengelo - Binnenstad	50	42,00	10,00	2710	18,45
Totaal	6.489			617260	10,51

'Heatmap' woninginbraken (per 1000 inwoners)
in Twente (2015 t/m 2018)



internet
vrtwente.nl

Tips



- Begin klein met een afgebakend onderwerp
- Start met een databestand dat op orde is
- Creëren draagvlak en enthousiasme
- Bestuurlijk draagvlak belangrijk
- Begin als pilot of experiment, ook zonder dat je weet waar je eindigt
- Werk met 'proefbestanden' in een experimentele omgeving
- Opstellen projectplan en accorderen Gezagsdriehoek
- Richt je op positieve mensen

Door informatiegestuurd te werken...

- ... kan je **loskomen** van de politieke waan van de dag
- ... ben je **minder afhankelijk** van individuen en casussen
- ... kan je op actuele en betrouwbare informatie **beslissingen** nemen
- ... kan je meer doen met minder middelen; **effectiever** en **efficiënter** werken



Gezamenlijk beeld



Gericht in gesprek



Vroegtijdige aanpak



Veiligheidsnetwerk Oost-Nederland

PRAKTISCHE ZAKEN

- ✓ Workshopronde 1: 10.30 uur- 11.15 uur
- ✓ Workshopronde 2: 11.30 uur- 12.15 uur
- ✓ Plenaire afsluiting : 12.15 uur- 12.30 uur
- ✓ Lunch
- ✓ Site: www.veiligheidsnetwerken.nl voor alle documenten van deze dag!



Veiligheidsnetwerk Oost-Nederland

WORKSHOPS



Veiligheidsnetwerk Oost-Nederland

PLENAIRE AFSLUITING



Meld een Vermoeden

*Ondermijning is van ons allemaal en begint met **melden***



Den Haag



gemeente
Zoetermeer

gemeente Rheden



Hackathon "Aanpak Fraude"

ICTU & BZK

HACKATHON
AANPAK
FRAUDE



methoden en t

innovatieve ideeën

originaliteit

fraude effectiviteit

toepassing

inventiviteit

Uitdaging

*Bij gemeenten en ketenpartners is ongelooflijk veel informatie bekend,
maar deze informatie wordt onvoldoende met elkaar gedeeld.*

*“Ik heb het al zo
druk”*



“Naar wie?”



*“Keuze: eigen werk vs.
indirect werk”*



*“Welke
informatie?”*



*“Er wordt toch niks
mee gedaan”*



Geen uitdaging

Bereidwilligheid om te melden



Informatie van buiten naar binnen met..

Meld een Vermoeden



*“Gemeenten hebben aangegeven een betere bijdrage te kunnen leveren aan de bestuurlijke aanpak van ondermijnende criminaliteit indien zij de mogelijkheid krijgen om **dwarsverbanden te leggen tussen de informatie waarover zij beschikken** op grond van diverse taken en als zij meer kunnen doen met signalen van ondermijning. Ook kunnen zij **door deze gegevensdeling de andere (justitiële) partners beter informeren.**”*


- **Ferdinand Grapperhaus, minister van Justitie en Veiligheid**



Bron:

<https://www.rijksoverheid.nl/binaries/rijksoverheid/documenten/kamerstukken/2018/07/11/ik-versterking-aanpak-ondermijning/ik-versterking-aanpak-ondermijning.pdf>





Beginscherm





Bewustwording





Hit-ratio omhoog brengen





Melding maken





Foto's toevoegen






Foto maken





Samenvatting bekijken





Melding opsturen





Welkom terug

Inloggen op de vermoedens database.

Uw gebruikersnaam

Uw wachtwoord

[Wachtwoord vergeten?](#)

Inloggen





Welkom terug

Vul de authenticator code in.

Vul de code in, die op uw authenticator verschijnt

 -

Inloggen





Zoek naar adres...

Alle meldingen

Toon alles ▾



Uitgebreid zoeken

Signaaltype

Drugshandel

Hennepsteelt & drugsfab

Prostitutie

Malafide bedrijven & horeca

Mensenhandel

Vastgoedfraude

Witwassen

Periode

Van

Vul datum in

Tot

Vul datum in

Reset opties

Zoeken



Drugshandel

- ✓ Vermoeden
- 🕒 Nieuw
- 📍 Caan van Necklaan 102, Rijswijk
- 🕒 23-10-2018

Behandelen



Drugshandel

- ✓ Concreet
- 🕒 Nieuw
- 📍 Caan van Necklaan 102, Rijswijk
- 🕒 23-10-2018

Behandelen



Drugshandel

- ✓ Vermoeden
- 🕒 In behandeling
- 📍 Caan van Necklaan 102, Rijswijk
- 🕒 23-10-2018

Inzien



Drugshandel

- ✓ Vermoeden
- 🕒 Nieuw



Drugshandel

- ✓ Vermoeden
- 🕒 Nieuw



Drugshandel

- ✓ Vermoeden
- 🕒 Nieuw





Alle meldingen 25

Mijn meldingen 1

Rapportage

Archief



Saar Mol ...

Melding inzien



Samenvatting

Signaal type

Drugshandel

Zekerheid van je melding

Vermoeden

Adres van constatering

Huizerstraatweg 107,
1411 GM, Naarden


Tijdstip van constatering

03-10-2018 om 12:30

Omschrijving

Lorem ipsum dolor sit amet, consectetur adipiscing elit. Quisque sed diam ultrices, fringilla eros id, vulputate turpis. Mauris lorem nibh, consequat at lorem ut, congue mattis.

Foto's melding



Gegevens melder

Suzanne van Doorn
s.van.doorn@denhaag.nl
06-12345678

Politiebureau

Mariahoeve, Den Haag

Raadpleeg bronnen

Doorzoek openbaren en gemeentelijke bronnen om een beter beeld te krijgen van deze melding.

Raadpleeg bronnen

Melding behandelen

Melding doorzetten

Archiveer melding



Resultaten tot nu toe..

Den Haag (okt 2016 - dec 2018)

Aantal Melders (wijkagenten + gemeentelijke deurwaarders)	165
Aantal vermoedens	694
Afgeronde meldingen	396
Fraudegevallen	173

Rheden (okt 2017 - dec 2018)

Aantal Melders	12
Aantal vermoedens	98
Afgeronde meldingen	23
Fraudegevallen	20



Ondermijning in Beeld

Meld een Vermoeden



Bewustwording



Organisatie-inzicht



Registreren



Analyseren



Interventies



Nazorg



Meld een Vermoeden



adviesbureau voor
veiligheid & handhaving

Ondermijning App



Contactgegevens

Joey van Haasen - Account manager

Joey@meldeenvermoeden.nl

Tel: 06 52 40 71 52





Wat levert het op?



Wat levert het op?

Buitendienst

1 melding per maand

Binnendienst

melding per kwartaal

1

Hit-ratio 1 op 3



Wat levert het op?

20 melders in de buitendienst
Leveren 7 hits per maand

x € 2.800 (LAA)

€ 19.600 per maand

x 12 maanden

€ 235.200 per jaar



Investering gemeente Diemen

20 melders in de buitendienst
Leveren 7 hits per maand

x € 2.800 (LAA)

€ 19.600 per maand

x 12 maanden

€ 235.200 per jaar





Den Haag



gemeente

Zoetermeer



gemeente Rheden



Meld een Vermoeden





Beoordelen prestaties



Inzicht in performance



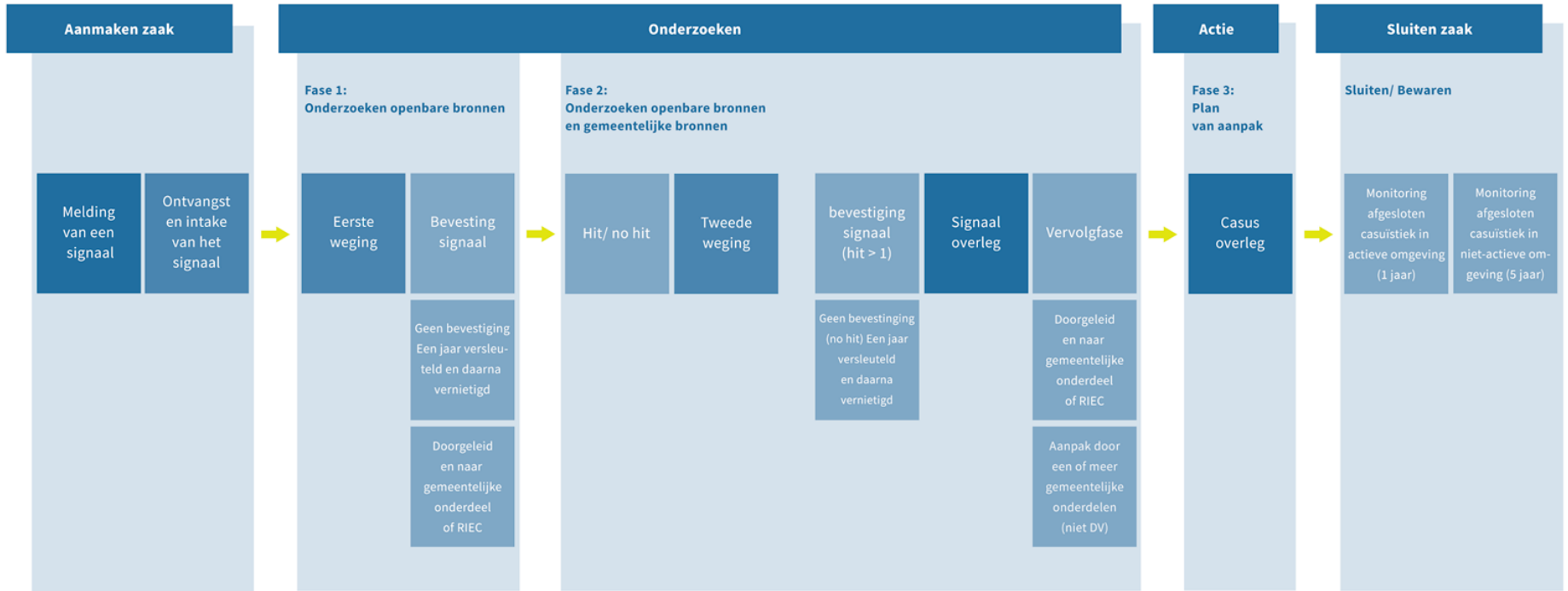
*Eén duidelijk en overzichtelijk
communicatiepunt tussen
verschillende diensten*



*Binnen één minuut een
melding maken
en registreren*



Privacy Protocol



Bron: https://www.ccv-secondant.nl/fileadmin/w/secondant_nl/platform/artikelen_2018/Privacy_Protocol_gemeente_Rotterdam_aanpak_ondermijnende_criminaliteit_o..._pdf





Praktijkvoorbeelden informatiegestuurd werken in het veiligheidsdomein

Gemeente Nijmegen & gemeente Enschede

Praktisch gebruik dashboards in VWT *Nijmegen*

Gebruik van dashboards

- Eigen informatiepositie - gemeente/burgemeester regiefunctie
- Vroegsignalering - wekelijkse duiding van cijfers in dashboard
- Dashboards veiligheid:
 - Vermogensdelicten (auto-inbraak, winkeldiefstal, zakkenrollerij)
 - Gewelddelicten (overvallen en straatroof)
 - Overlast en Vernieling (jeugdoverlast, vernieling, drugs- en drankoverlast)
 - Ondernijning (drugshandel)
- Vroeginterventie - door Veiliger Wijkteam

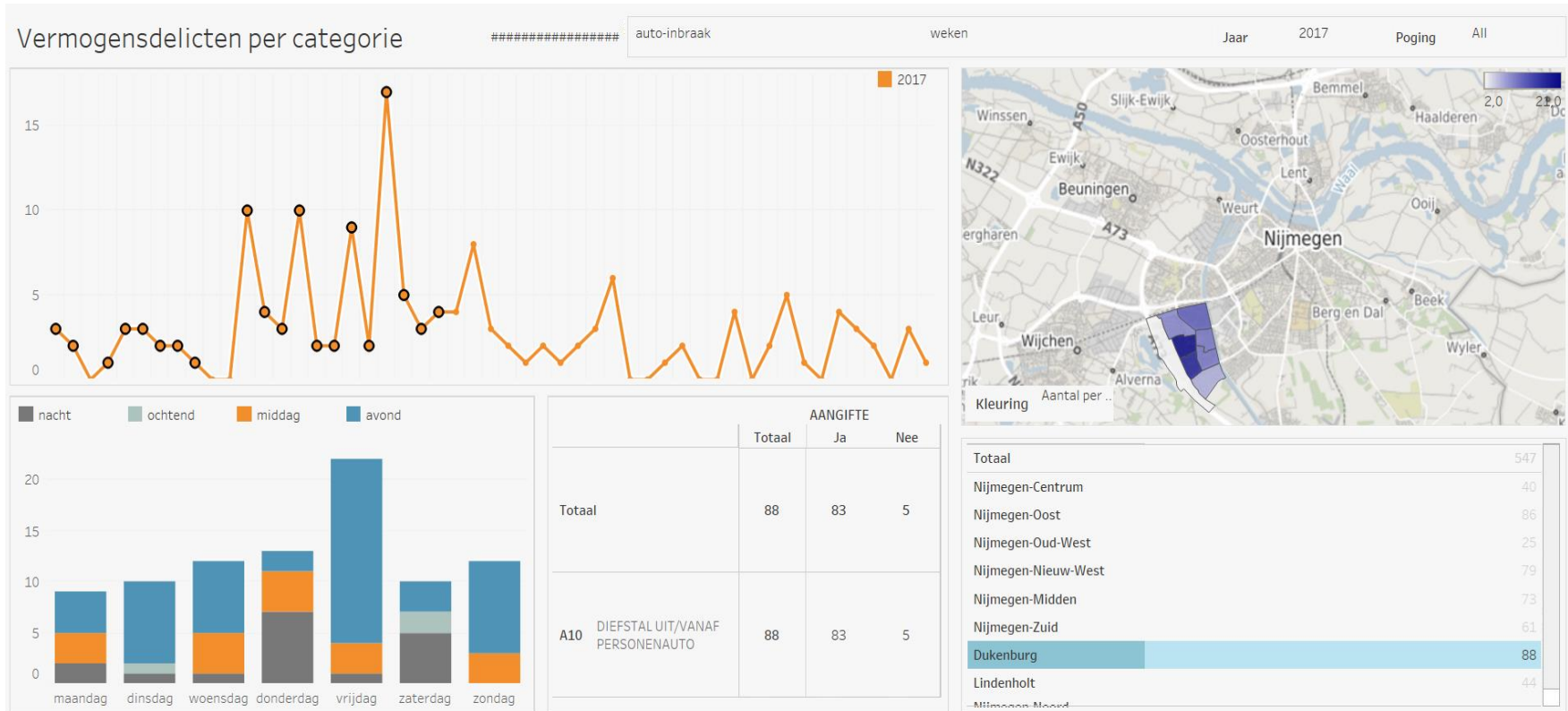
Praktisch gebruik dashboards in VWT *Nijmegen*

Casus auto-inbraken

- Forse stijging in wijken Aldenhof en Meijhorst medio mei 2017.
- In de dashboards is de stijging goed waarneembaar.
- In het Veiliger Wijkteam wordt een analyse gemaakt.
- Resulteert in een plan van aanpak.
- Kortcyclische interventie.

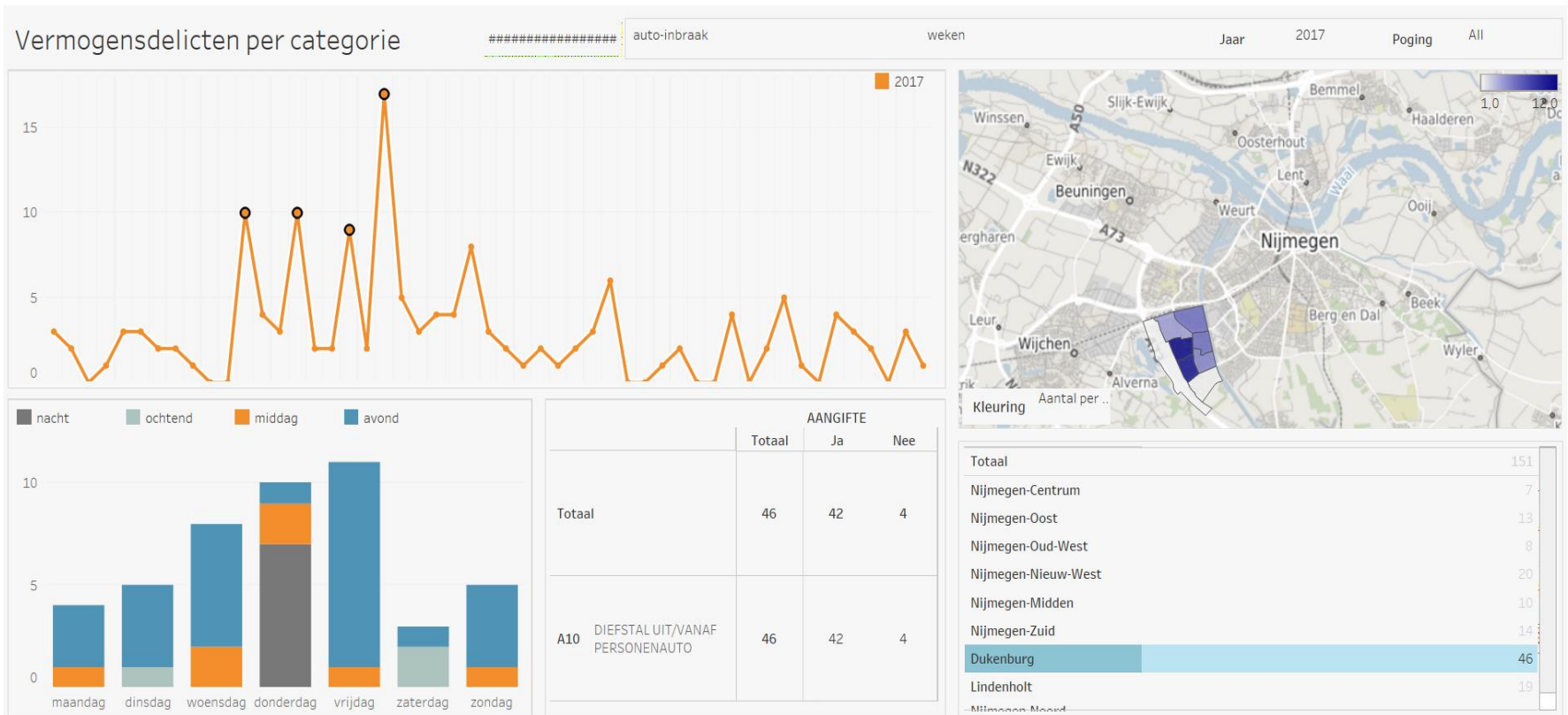
Verdiepende analyse Auto-inbraken

- Dashboards - stadsniveau**



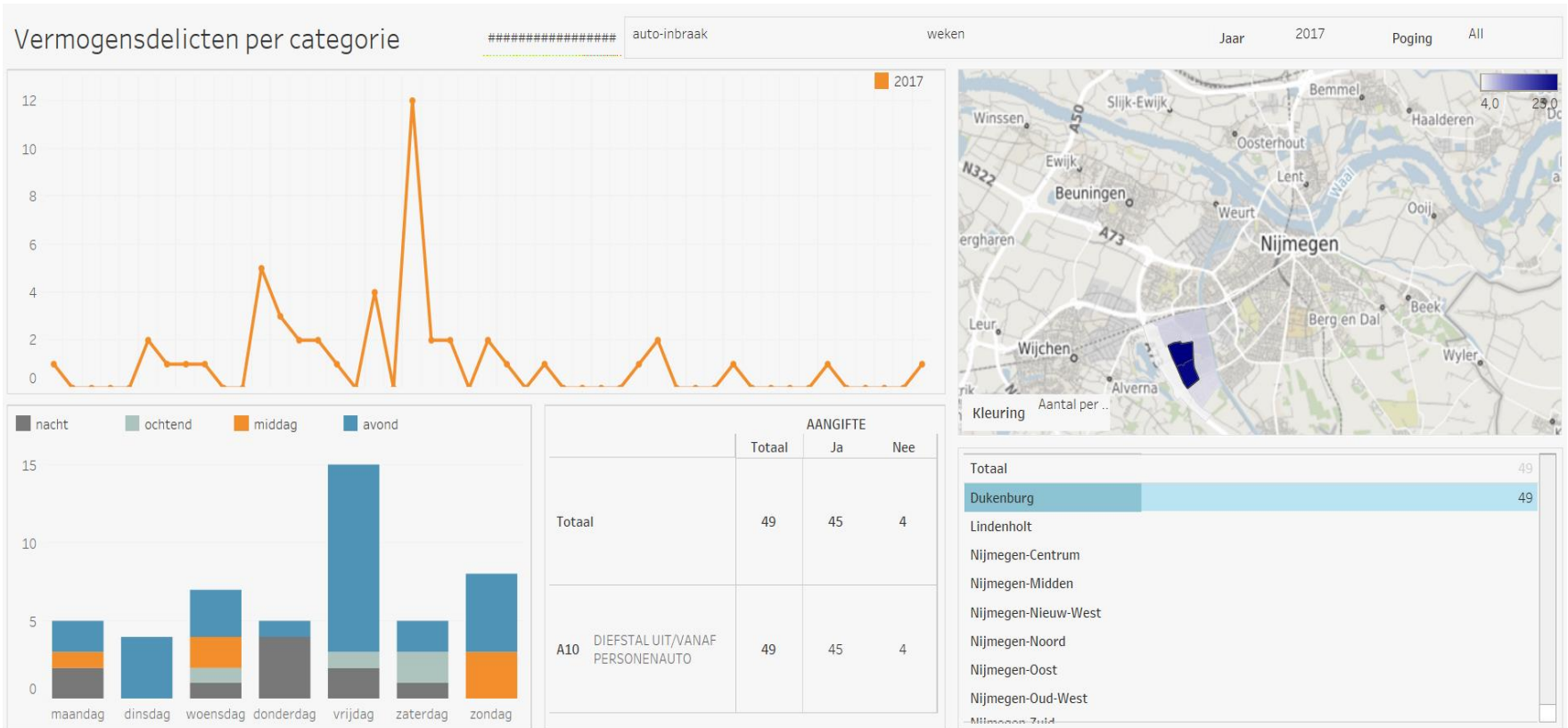
Verdiepende analyse Auto-inbraken

- Dashboards - wijkniveau**



Verdiepende analyse Auto-inbraken

- Dashboards - wijkniveau**



Verdiepende analyse *Auto-inbraken*

Plan van aanpak

- *Combinatie van preventieve -en repressieve maatregelen:*
- Drie weken, met name in weekend tijdens avond -en nachtelijke uren (uit informatie bleek dat de pleegkans op die momenten het grootst was).
- Bewoners rondom de hotspots ontvangen een informatiebrief.
- Politie en Toezicht verspreiden flyers.
- Bekende autokrakers worden actief bezocht .
- Aandacht op social media: facebook en de Gelderlander.
- Openbare ruimte: tijdelijk extra bouwlampen plaatsen, groenbossages snoeien en hekwerk plaatsen om vluchtroute te blokkeren.
- Dienstvoertuigen worden tactisch neergezet.
- Actieve samenwerking met buurtbewoners.


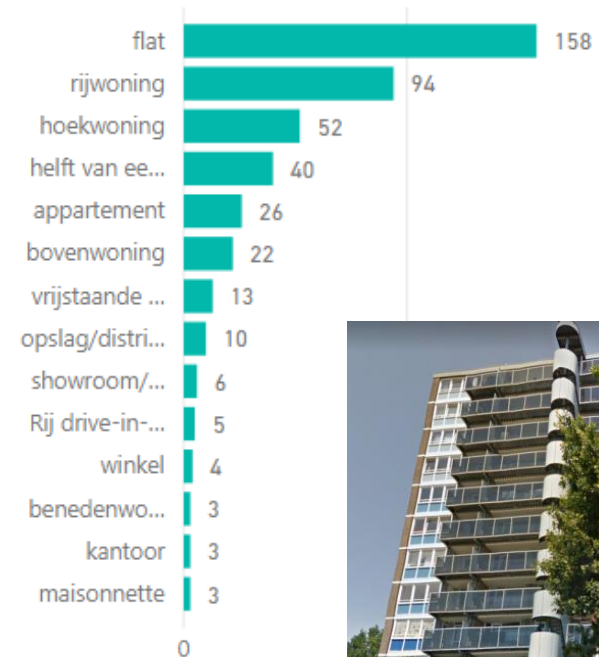
Praktisch gebruik dashboards

Enschede

Aanleiding pilot Torenflats

- Veel hennepkwekerijen in brandgevaarlijke objecten
- Enkele torenflats vallen specifiek op
- Ook in bredere zin zorgen over dit gebied bij stadsdeel en politie

Kwekerijen in soort object



Praktisch gebruik dashboards

Enschede

Plan van aanpak

- Eerst verdiepende analyse!
- Gebiedsafbakening
- Werkgroep: Politie, Stadsdeelmanagement, Wijkcoach, Woningbouw
- Informatie bij elkaar brengen
- Subjectieve beleving toevoegen (interviews)

Verdiepende analyse

Project torenflats

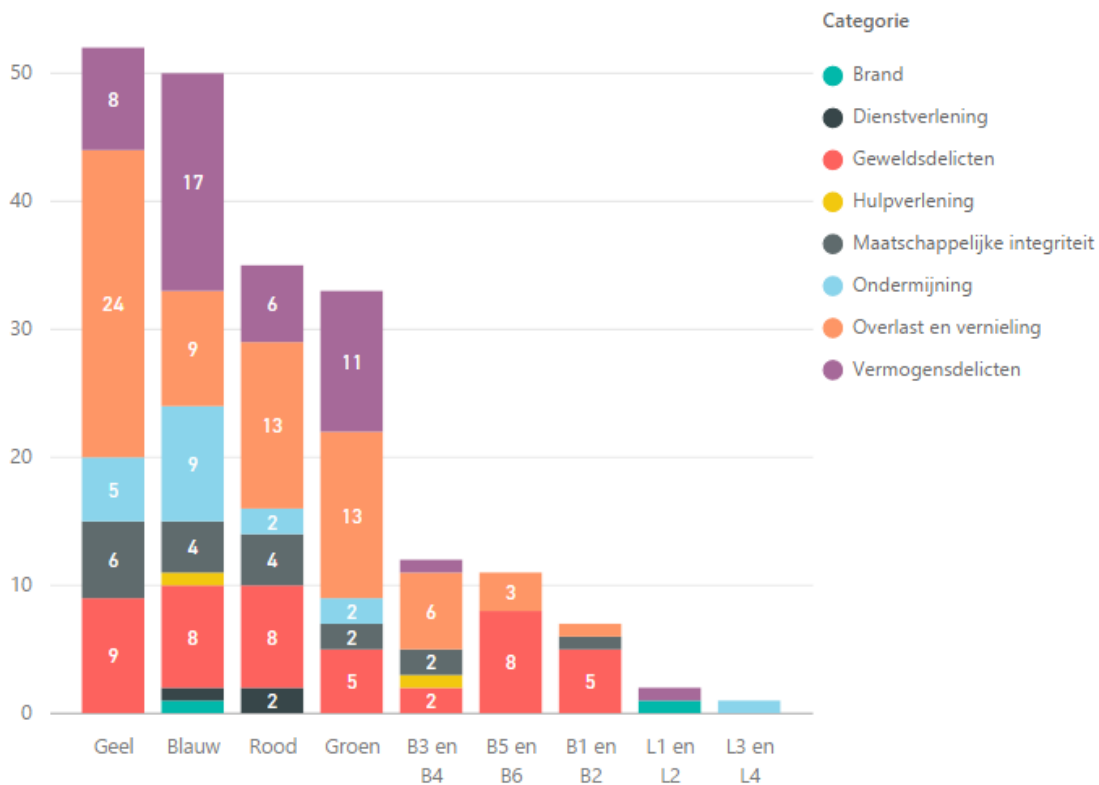


Verdiepende analyse

Project torenflats

GEGEVENS POLITIE FLATS

Flats

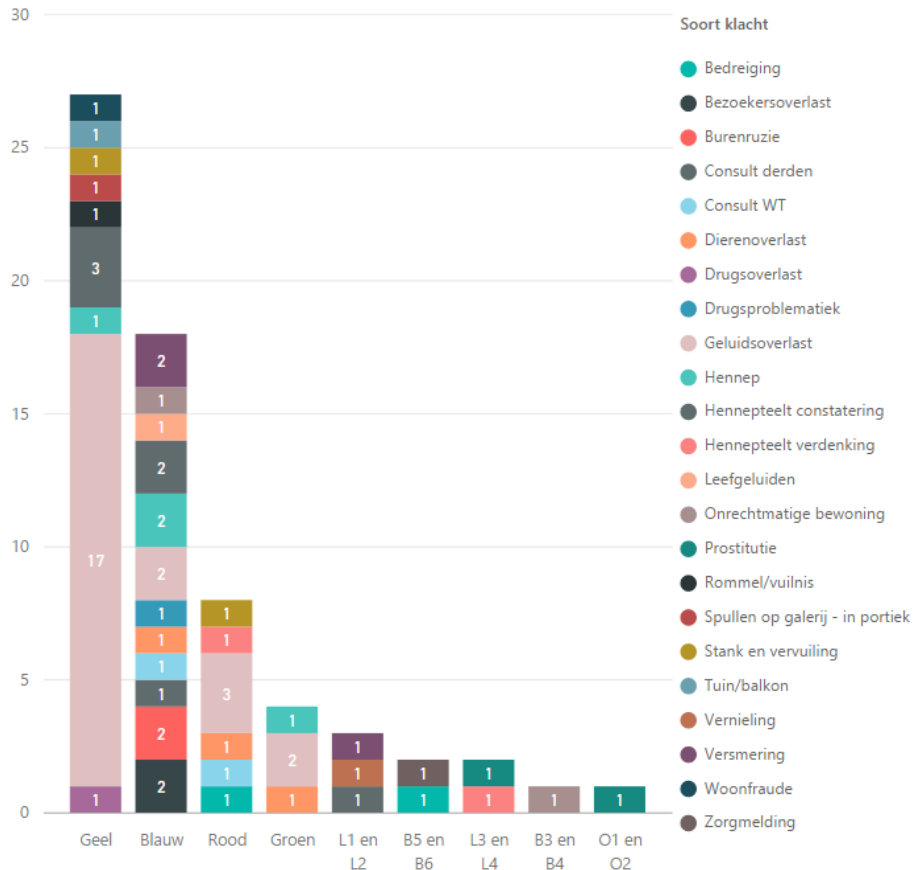


Verdiepende analyse

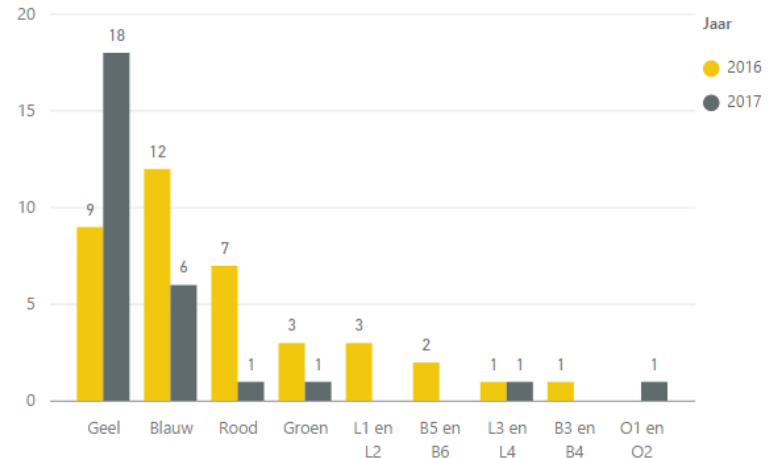
Project torenflats

Meldingen Domijn

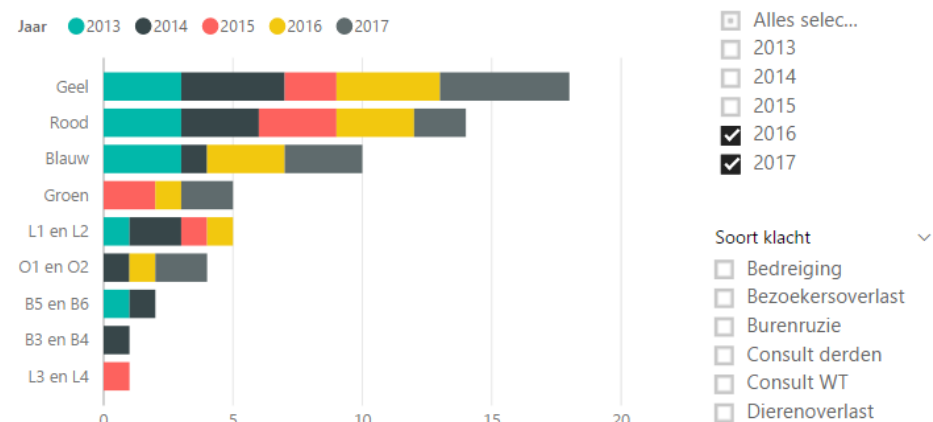
Meldingen per categorie



Meldingen per jaar



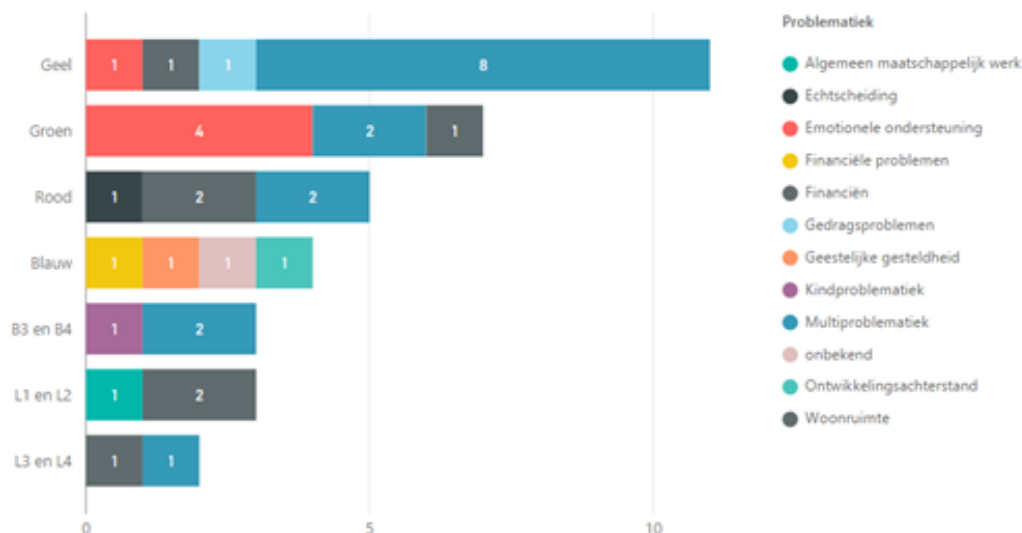
Huuropzeggingen per flat



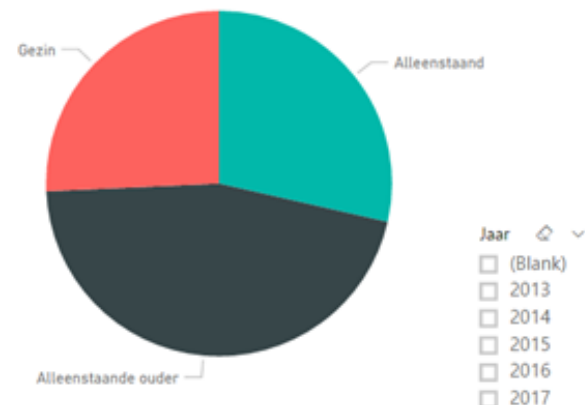
Verdiepende analyse Project torenflats

Gegevens wijkcoaches per flat

Wijkcoach per Flat en Problematiek



Type huishouden



Aantal Wijkcoaches

17

Aantal adressen met ondersteuning

35

Jaar
 (Blank)
 2013
 2014
 2015
 2016
 2017

Praktisch gebruik dashboards

Enschede

Vervolgacties

- Doestelling:
 1. Het terugdringen van gevaarstelling/brandrisico's t.b.v. een veilige leef- en woonomgeving
 2. Het voorkomen van uitbuiting van kwetsbare personen (kwekerijen)
- Aanpak op verschillende gebieden, zorg en veiligheid
- Metingen Enexis
- Bewustwording en uit de anonimiteit halen: Huisbezoeken, bewonersavonden en brieven
- Onderhoud



Verdiepende analyse

Afronding

- Korte demonstratie dashboards

- Vragen en afsluiting



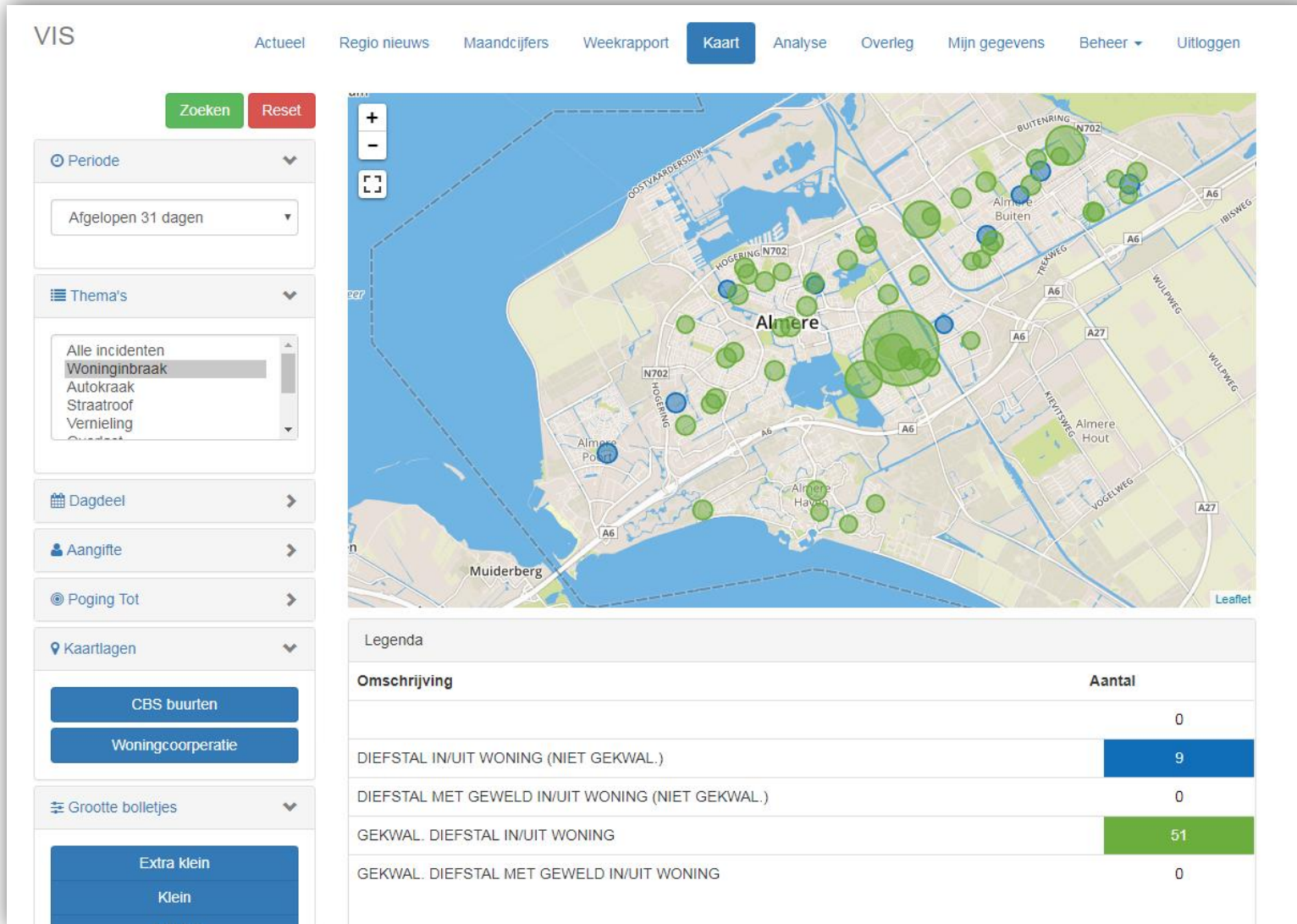
Presentatie VIS & Signa

Trix Janssen, Team Veiligheid, Gemeente Almere
Februari 2019

tjanssen@almere.nl



Veiligheidsinformatiesysteem (VIS)



Wat is het VIS?

- Het VIS is een web-based-applicatie waarin dagelijks actuele politieregistraties op een overzichtelijke manier gevisualiseerd worden voor (geautoriseerde) medewerkers van de gemeente Almere, die werken in het in het veiligheidsdomein (beleid, toezicht, handhaving)
- In de vorm van een dashboard met tabellen, grafieken en kaarten worden overzichten, trends, en hotspots van verschillende categorieën misdrijven en incidenten in beeld gebracht.
- De politiegegevens worden in het VIS gecombineerd met gemeentelijke gegevens, bijvoorbeeld: registraties Stadstoezicht, data van de Veiligheidsmonitor en woninggegevens.



Aanleiding

- Politie en gemeente zijn verantwoordelijk voor toezicht en handhaving van de openbare orde en veiligheid
- BOA's en toezichthouders gemeente zijn belast met bestuursrechtelijke en strafrechtelijke handhavingstaken
- Gemeente heeft op lokaal niveau regie over de veiligheidsaanpak zoals bestuurlijk vastgesteld in het Actieprogramma Veiligheid 2015-2018



Doelstelling

- Het Veiligheidsinformatiesysteem heeft tot doel de medewerkers in het veiligheidsdomein **zo actueel** en **adequaat** mogelijk te informeren over de veiligheidssituatie in Almere.
- De informatie in het VIS vormt een basis voor het informatiegestuurd werken binnen het veiligheidsdomein en draagt bij aan een veilig Almere.



Waar gebruiken we het VIS voor?

- Continu monitoren veiligheidssituatie in de stad, niet alleen op de delicten waar de politie prioriteit aan geeft.
- Afwijkende patronen, zoals pieken of ruimtelijke concentraties, van delicten snel signaleren
- Vervolgens kan adequaat gehandeld worden, bijvoorbeeld:
 - per gebied bekijken welke delicten of incidenttypes prioriteit in de aanpak behoeven;
 - door de handhavers van Stadstoezicht gericht aan te sturen (naar hotspots of op hot times);
 - door bewoners in gebieden waar een delict veel voorkomt voor te lichten over preventiemaatregelen;
 - door woningcorporaties te wijzen op de hoeveelheid woninginbraken in hun bezit en zo de buurten te selecteren waar ze het hang- en sluitwerk dienen te verbeteren



Grondslag gegevensuitwisseling

Op basis van de Wet Politiegegevens (WPG) kan gegevensuitwisseling plaatsvinden op grond van art. 16 (lid 1 onder c):

De verantwoordelijke verstrekt politiegegevens aan de burgemeesters voor zover zij deze behoeven:

- 1°. in verband met hun gezag en zeggenschap over de politie, of
- 2°. in het kader van de handhaving van de openbare orde.

De grondslag voor de verwerking van de gegevens in het VIS is voor de gemeente gelegen in de publiekrechtelijke taken van de burgemeester op het terrein van de handhaving van de openbare orde, zoals beschreven in artikel 172, Gemeentewet



Tabblad Actueel

- Naar keuze in te delen, nieuwsberichten zelf plaatsen
- Alleen zichtbaar voor geautoriseerde gebruikers eigen gemeente

The screenshot displays the 'Actueel' (Current) tab in the VIS system. The interface includes a navigation bar with options like 'Actueel', 'Regio nieuws', 'Maandcijfers', 'Weekrapport', 'Kaart', 'Analyse', 'Overleg', 'Mijn gegevens', and 'Uitloggen'. The main content is organized into three columns:

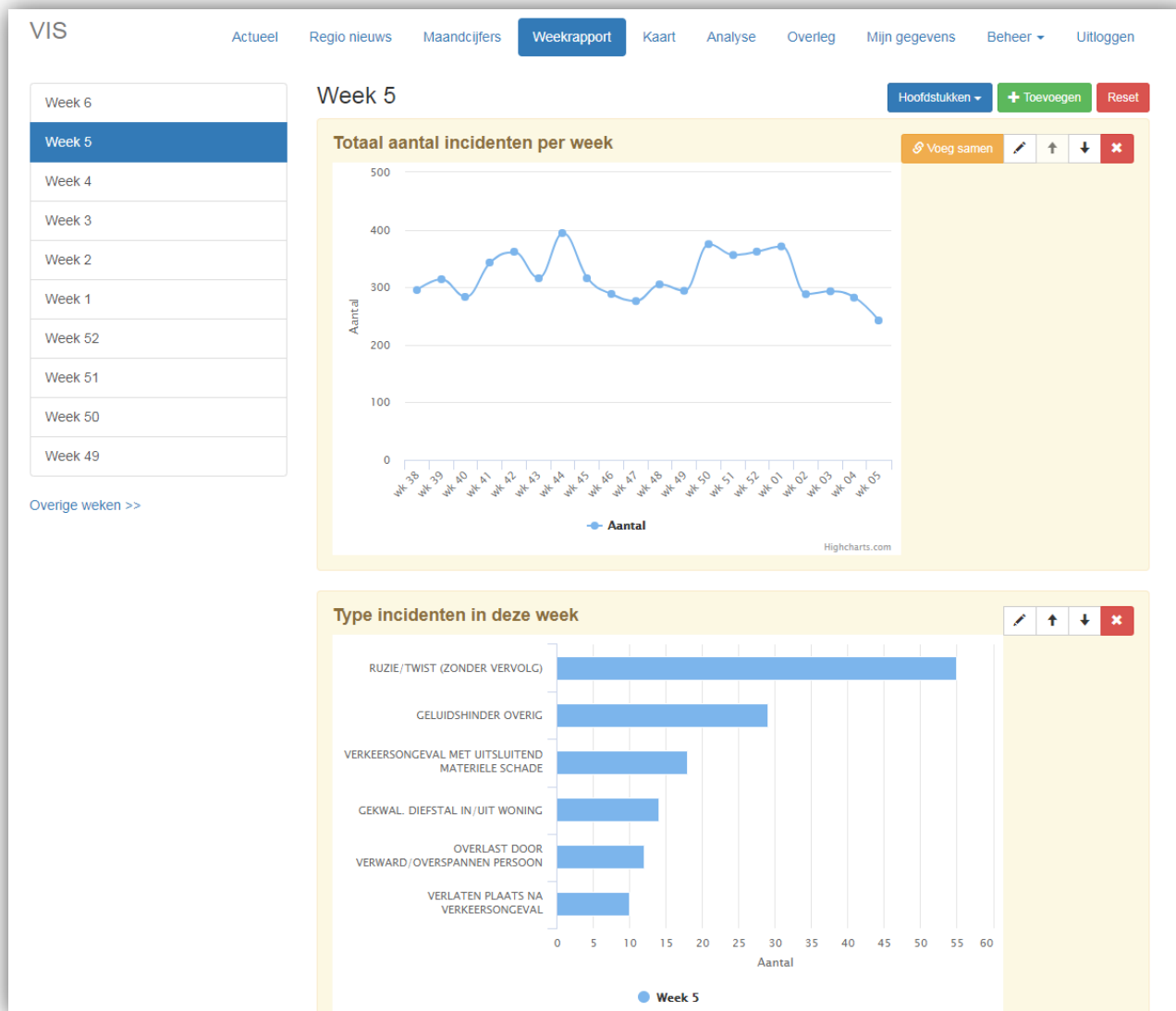
- Nieuws (News):** Contains several articles with titles such as 'Almeers preventiefilmpje al meer dan 84.500 keer bekeken', 'Probleem inlezen gegevens in VIS', 'Ook in april weinig woninginbraken!', 'Weinig woninginbraken in maart!', and 'Aanpak woninginbraken: pilot digitale deurbel'. Each article includes a brief summary and a 'Toevoegen' (Add) button.
- Agenda:** Lists upcoming events like 'Landelijke veiligheidsdag Almere' and 'Meet & Greet Politie Almere Buiten - Hout', each with a date, time, and 'Toevoegen' button.
- Twitter:** Displays tweets from 'Politie Flevoland' and 'Omroep Flevoland', including a tweet about a search for a witness and another about a plot of land in Dronten.

At the bottom of each column, there is a 'Meer artikelen' (More articles) button.



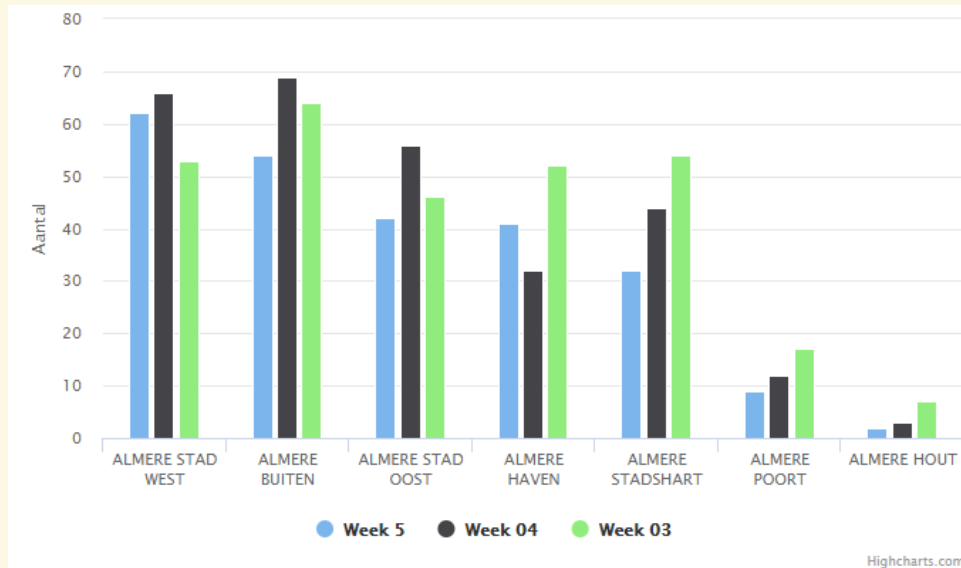
Tabblad Weekrapport

- Naar keuze in te delen



Tabblad Weekrapport

Verdeling incidenten over de stadsdelen



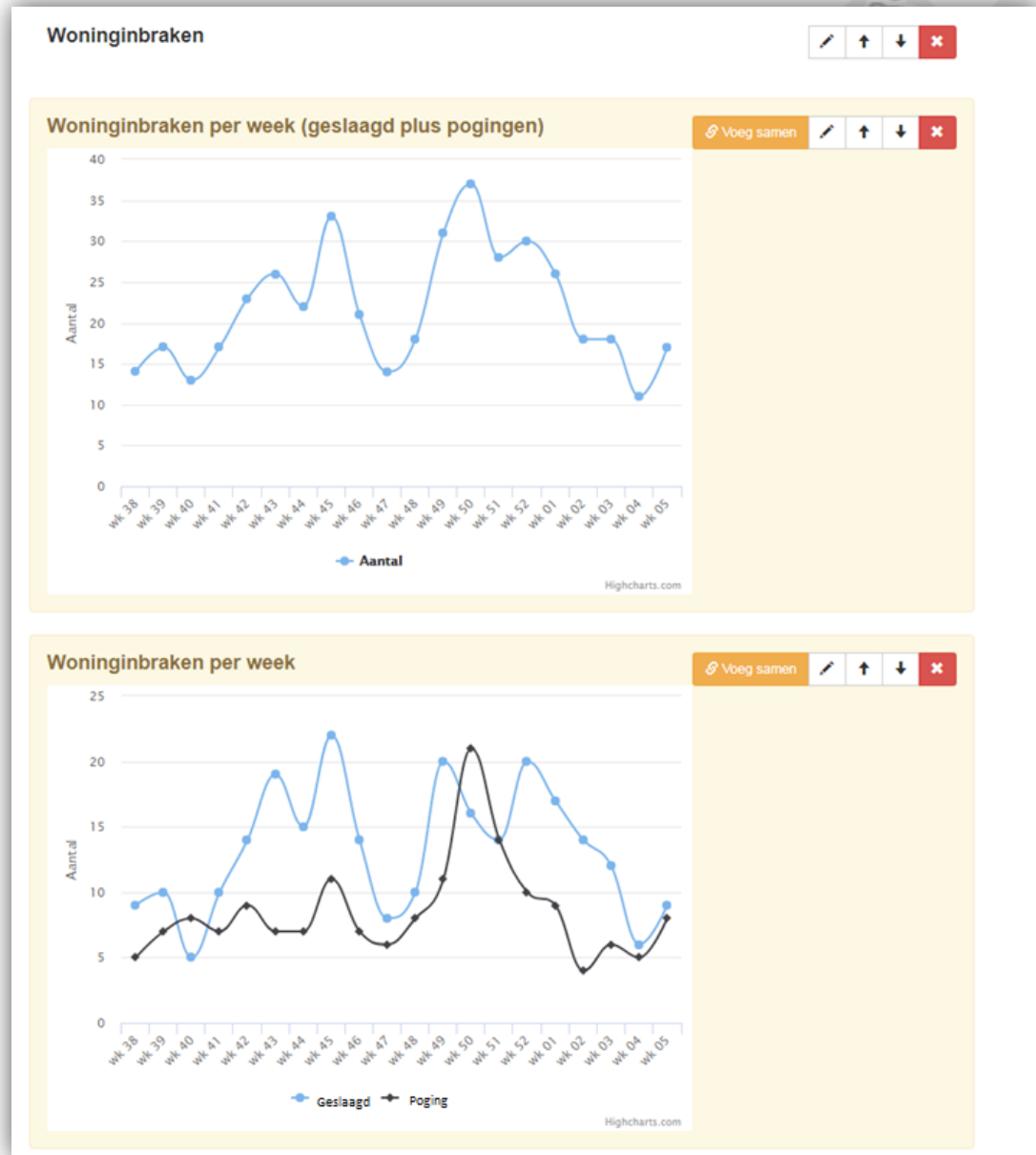
Verdeling incidenten over de wijken

Omschrijving	wk 05	wk 04	wk 03
CENTRUM STAD	32	44	54
PARKWIJK	14	17	7
STEDENWIJK	14	12	9
MUZIEKWIJK ZUID	10	10	9
FILMWIJK	10	8	9



Tabblad Weekrapport

- Grafieken en tabellen zelf aanmaken, bijvoorbeeld op basis van prioriteit in Veiligheidsaanpak



Tabblad Kaart

- Geografische weergave
- Hotspots lokaliseren, eenvoudig selecties maken

The screenshot displays the 'Tabblad Kaart' interface. At the top, there are navigation tabs: Actueel, Regio nieuws, Maandcijfers, Weekrapport, **Kaart**, Analyse, Overleg, Mijn gegevens, Beheer, and Uitloggen. On the left, there are several filter panels: 'Zoeken' and 'Reset' buttons; 'Periode' set to 'Afgelopen 7 dagen'; 'Thema's' with a list including 'Alle incidenten', 'Woninginbraak', 'Autokraak', 'Straatroof', and 'Vernieling'; 'Dagdeel', 'Aangifte', 'Poging Tot', and 'Kaartlagen' (with 'CBS buurten' and 'Woningcoöperatie' selected); and 'Grootte bolletjes' with options from 'Extra klein' to 'Extra groot'. The main map shows Almere with various colored and sized bubbles representing incidents. A legend table is located at the bottom of the map area.

Omschrijving	Aantal
AANTREFFEN DRUGS (GEEN VERDACHTE)	1
AFSTEKEN VUURWERK	1
BEZIT HARDDRUGS (LIJST I)	1
BRAND (GEEN BRANDSTICHTING)	3
BURENRUZIE (ZONDER VERVOLG)	5
CONTROLE JEUGD	1



Tabblad Kaart

- Informatieve kaartlagen toevoegen, bijvoorbeeld bezit woningcorporaties



Actueel Regio nieuws Maandcijfers Weekrapport **Kaart** Analyse Overleg Mijn gegevens Beheer Uitleggen

Zoeken Reset


Periode
Afgelopen 31 dagen

Thema's
Alle incidenten
Woninginbraak
Autokraak
Straatroof
Vernieling

Dagdeel
Aangifte
Poging Tot

Legend

- Alliantie
- Ymere
- GoedeStede
- Alliantie & Ymere
- Alliantie & GoedeStede
- Ymere & GoedeStede



Tabblad Kaart

- Informatieve kaartlagen toevoegen, bijvoorbeeld registraties Stadstoezicht

VIS

Actueel Regio nieuws Maandcijfers Weekrapport **Kaart** Analyse Overleg Mijn gegevens Beheer Uitloggen

Zoeken Reset

Periode
Afgelopen 90 dagen

Thema's
Alle incidenten
Woninginbraak
Autokraak
Straatroof
Vernieling
Overdiefstal

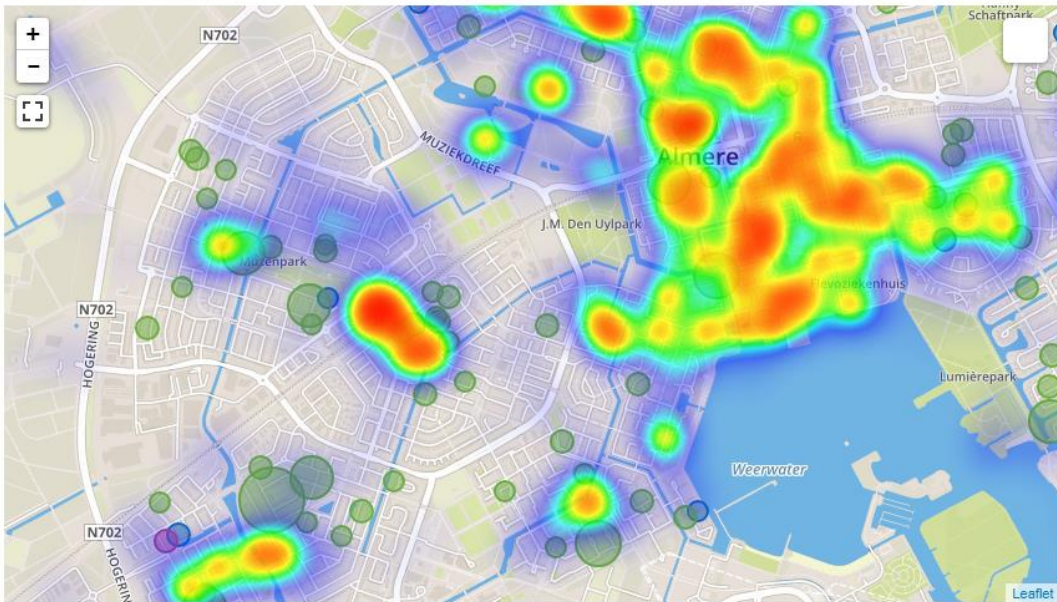
Dagdeel

Aangifte

Poging Tot

Kaartlagen
CBS buurten
Woningcoöperatie

Grootte bolletjes
Extra klein
Klein
Middel



Omschrijving	Aantal
DIEFSTAL IN/UIT WONING (NIET GEKWAL.)	22
DIEFSTAL MET GEWELD IN/UIT WONING (NIET GEKWAL.)	0
GEKWAL. DIEFSTAL IN/UIT WONING	239
GEKWAL. DIEFSTAL MET GEWELD IN/UIT WONING	1



Tabblad Analyse

- Voor diepgaandere info – bijvoorbeeld selectie op type incident, wijk, periode

VIS Actueel Regio nieuws Maandcijfers Weekrapport Kaart **Analyse** Overleg Mijn gegevens Beheer Uitloggen

Tabel Kaart Grafiek Export to CSV Filteren Reset

Wijk	Subbuurt	Omschrijving	Straatnaam	Huisnr	Dag	Begindatum	Einddatum	Dagdeel	Aangifte	Poging tot
Select	Select	2 selected			Select	01-10	01-10	Select	Select	Select
WIJK	SUBBUURT_NAAM	OMSCHRIJVING	STRAAT	HUISNR	DAGNR	BEGINDATUM_TIJD	EINDDATUM_TIJD	DAGDEEL	AANGIFTE	POGING_TOT
ALMERE BUITEN	STRIPHeldenbuurt	DIEFSTAL UIT/VANAF PERSONENAUTO	LUCKY LUKESTRAAT		2 DI	29-10-2018 18:00:00	30-10-2018 07:15:00	A/N/O	J	N
ALMERE BUITEN	STRIPHeldenbuurt	DIEFSTAL UIT/VANAF PERSONENAUTO	MATHO TONGASTRAAT		6 ZA	26-10-2018 18:00:00	27-10-2018 09:00:00	A/N/O	J	N
ALMERE BUITEN	EILANDenbuurt	DIEFSTAL UIT/VANAF PERSONENAUTO	MAURITIUSSTRAAT		2 DI	22-10-2018 22:00:00	23-10-2018 08:00:00	A/N/O	J	N
ALMERE BUITEN	LANDGOEDERENbuurt	DIEFSTAL UIT/VANAF PERSONENAUTO	SPRENGENBERGSTRAAT		2 DI	22-10-2018 21:00:00	24-10-2018 09:00:00	24+	J	N
ALMERE STAD WEST	MUZIEKWIJK ZUID	DIEFSTAL UIT/VANAF PERSONENAUTO	J.S. BACHWEG		2 DI	22-10-2018 18:00:00	23-10-2018 08:15:00	A/N/O	J	N
ALMERE HAVEN	DE MARKEN	DIEFSTAL UIT/VANAF PERSONENAUTO	HOFMARK		1 MA	21-10-2018 20:00:00	22-10-2018 06:15:00	A/N/O	J	N
ALMERE HAVEN	DE MARKEN	DIEFSTAL UIT/VANAF PERSONENAUTO	HOFMARK		1 MA	21-10-2018 19:00:00	22-10-2018 07:30:00	A/N/O	J	N
ALMERE BUITEN	BOUWMEESTERbuurt	DIEFSTAL UIT/VANAF PERSONENAUTO	J.A. BRINKMANSTRAAT		1 MA	21-10-2018 17:00:00	22-10-2018 09:00:00	A/N/O	J	N
ALMERE HAVEN	DE MARKEN	DIEFSTAL UIT/VANAF PERSONENAUTO	HOFMARK		7 ZO	21-10-2018 09:00:00	22-10-2018 10:00:00	24+	J	N
ALMERE STAD WEST	MUZIEKWIJK ZUID	DIEFSTAL UIT/VANAF PERSONENAUTO	MADERNASTRAAT		7 ZO	20-10-2018 17:00:00	21-10-2018 12:00:00	24+	J	N
ALMERE STAD WEST	MUZIEKWIJK ZUID	DIEFSTAL UIT/VANAF PERSONENAUTO	GLINKASTRAAT		7 ZO	20-10-2018 16:00:00	21-10-2018 08:30:00	24+	J	J
ALMERE STAD WEST	STEDENWIJK	DIEFSTAL UIT/VANAF PERSONENAUTO	HOENSBROEKSTRAAT		6 ZA	20-10-2018 00:30:00	21-10-2018 04:30:00	24+	J	N
ALMERE STADSHART	CENTRUM STAD	DIEFSTAL UIT/VANAF PERSONENAUTO	KORTE PROMENADE		3 WO	17-10-2018 18:30:00	17-10-2018 19:45:00	A	J	N
ALMERE STADSHART	CENTRUM STAD	DIEFSTAL UIT/VANAF PERSONENAUTO	KORTE PROMENADE		3 WO	17-10-2018 18:30:00	17-10-2018 21:00:00	A	J	N
ALMERE HAVEN	DE HOVEN	DIEFSTAL UIT/VANAF PERSONENAUTO	LANGSHOF		1 MA	15-10-2018 20:56:00	15-10-2018 20:56:00	A	J	N
ALMERE STAD WEST	STEDENWIJK	DIEFSTAL UIT/VANAF PERSONENAUTO	KAMPENWEG		1 MA	15-10-2018 13:30:00	15-10-2018 14:45:00	M	J	N



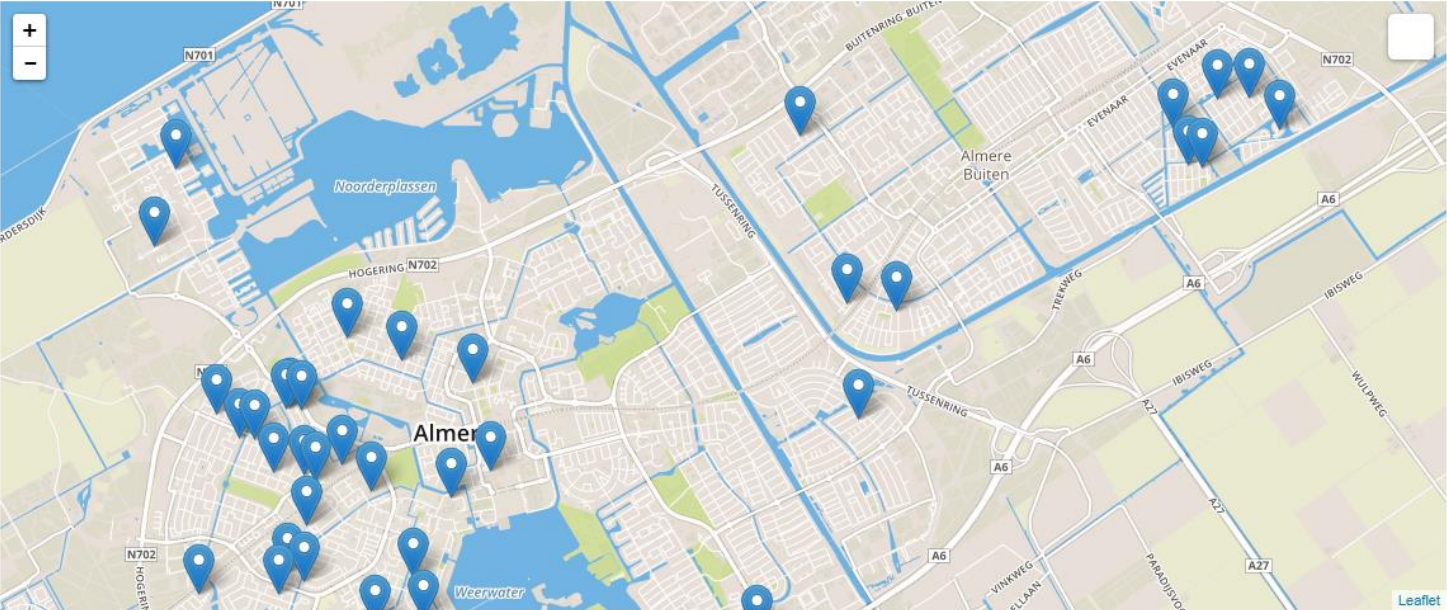
Tabblad Analyse

- Selectie kan meteen getoond worden op kaart of in grafiek
- Of downloaden (export) voor verdere analyse

VIS Actueel Regio nieuws Maandcijfers Weekrapport Kaart **Analyse** Overleg Mijn gegevens Beheer Uitloggen

Tabel **Kaart** Grafiek Export to CSV Filteren Reset

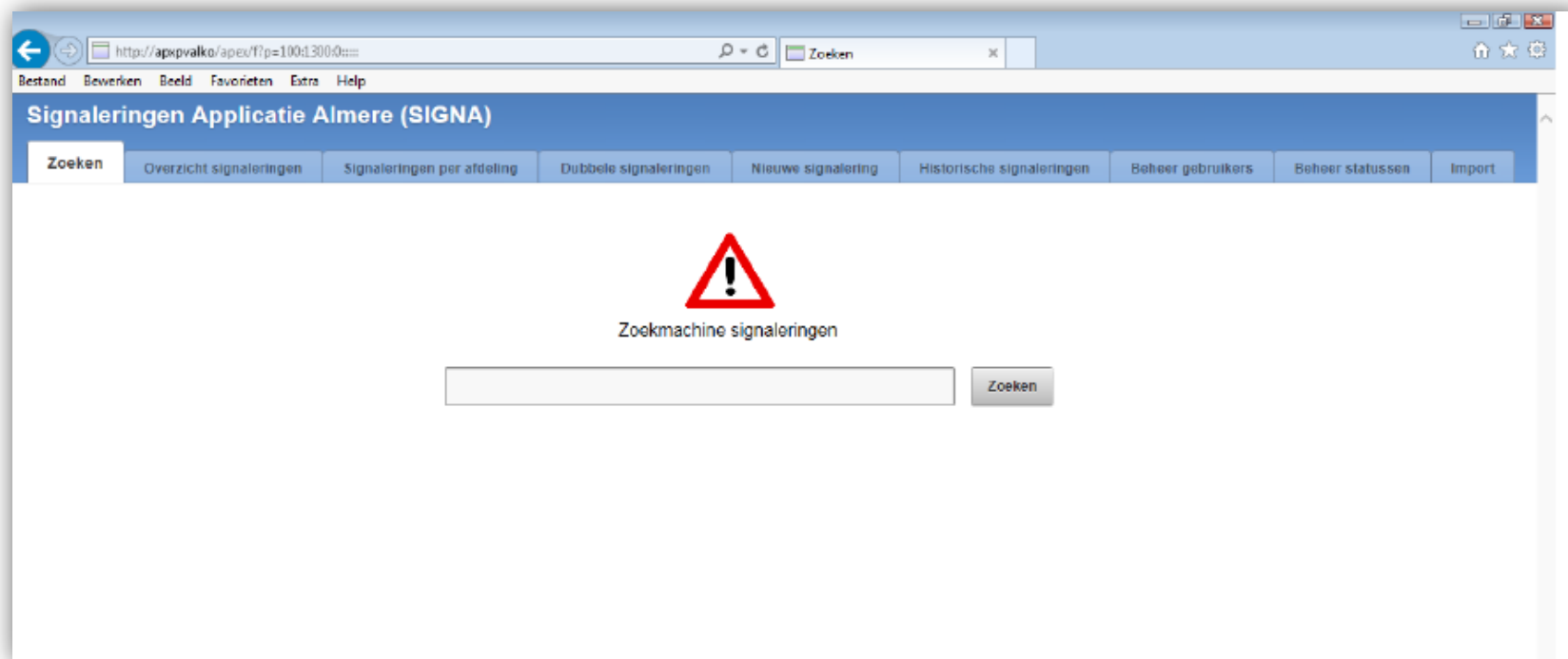
Wijk	Subbuurt	Omschrijving	Straatnaam	Huisnr	Dag	Begindatum	Einddatum	Dagdeel	Aangifte	Poging tot
Select	Select	2 selected			Select	01-10-2018	01-11-2018	Select	Select	Select
WIJK	SUBBUURT_NAAM	OMSCHRIJVING	STRAAT	HUISNR	DAGNR	BEGINDATUM_TIJD	EINDDATUM_TIJD	DAGDEEL	AANGIFTE	POGING_TOT



The map displays the Almere area with several blue location pins. The pins are concentrated in the southern and eastern parts of the city, specifically around the 'Almere Buiten' and 'Noorderplassen' areas. The map includes street names like 'TUSSENRIJNG', 'IBISWEG', and 'A6', and water bodies like 'Weerwater' and 'Noorderplassen'.



Signaleringstool voor integrale bestuurlijke handhaving



Aanleiding

Van seksvilla tot signaleringstool en structurele samenwerking

- Gemeente: meerdere diensten en afdelingen hebben wettelijke taak en verantwoordelijkheid om te controleren en om illegale activiteiten aan te pakken
- Soms geeft een casus aanleiding tot optreden bij meerdere afdelingen. Bovendien vaak samenhangende problematiek.
- Gezamenlijk en gecoördineerd optreden is efficiënter, effectiever en minder belastend voor degene die wordt gecontroleerd
- Voorwaarde voor integrale aanpak is dat men kan nagaan of ook bij andere afdelingen signalen bekend zijn. Hiervoor is de Signaleringsstool ontwikkeld en beschikbaar.



Wat is de Signaleringstool?

- De Signaleringstool is een webbased-applicatie (op het gemeentelijke netwerk) met daarin adressen en personen waarvan signalen (redelijk vermoeden) van onrechtmatigheden bekend zijn
- Signalen afkomstig van: Burgerzaken, W&I Handhaving (SR), Vergunningen Toezicht Handhaving (VTH), Belastingen, Veiligheid
- Alleen dat-informatie en contactgegevens van betrokken collega, geen wat-informatie
- De tool brengt samenloop in beeld
- Signalen worden dagelijks opnieuw gekoppeld op BSN en adres



Waar gebruiken we Signa voor?

- Handhavers binnen de gemeente kijken in de Signaleringstool of er signalen zijn bij andere afdelingen op een adres of persoon waar ze mee bezig zijn. Dan wordt contact opgenomen met collega en kan aanpak afgestemd worden.
- Adressen met meerdere signalen worden door handhavers geselecteerd, waarop (gebiedsgerichte) integrale handhavingscontroles gedaan worden



Doelstelling

De Signaleringstool heeft als doel:

- Hulpmiddel bij het effectief en efficiënt aanpakken en integraal uitvoeren van de gemeentelijke handhavingstaken
- Hulpmiddel voor het bijhouden van signalen ten behoeve van het tegengaan van fraude en de aanpak van criminaliteit
- Hulpmiddel voor gemeente om met één gezicht naar buiten te treden (1 overheid)



Grondslagen

Persoonsgegevens mogen verwerkt (o.a. gedeeld tussen gemeentelijke afdelingen) worden indien:

- de verwerking noodzakelijk is om te voldoen aan een wettelijke verplichting die op de verwerkingsverantwoordelijke rust (AVG art. 6 lid. c)
- de verwerking noodzakelijk is voor de vervulling van een taak van algemeen belang of van een taak in het kader van de uitoefening van het openbaar gezag dat aan de verwerkingsverantwoordelijke is opgedragen (AVG art. 6 lid. e)



Wettelijke verplichting / publiekrechtelijke taak = handhaving van wet- en regelgeving: Gemeentewet, AWB, WOZ, APV, Wet BRP, Participatiewet, Bibob, etc.



Belang per afdeling

Dienst/Afdeling	Wettelijke / bestuurlijke taak
Gemeentebreed	Integrale bestuurlijke handhaving
Burgerzaken	Controle BRP, aanpak woonfraude, adresfraude, oneigenlijke bewoning, identiteits-/paspoortfraude
Belastingen	Innen van achterstallige betalingen WOZ en gemeentelijke belastingen, oneigenlijke kwijtschelding en toeslagen
VTH	Bestuurlijke handhaving openbare ruimte, gebouwen, openbare inrichtingen , illegaal gebruik: hennep, controle bestemmingsplan, vergunningenmisbruik
Werk & Inkomen	Aanpak uitkeringsfraude en PGB-fraude
Veiligheid	Regie uitvoering Actieplan Veiligheid , uitvoering openbare orde taken burgemeester (Gemeentewet)



Welke informatie zit in de Signaleringstool?

Basis is

- BRP
- BAG
- Bedrijvenregister

Automatisch ingeladen:

- Onderzoeken Team handhaving Werk & Inkomen en SR
- Personen (adressen) in onderzoek Burgerzaken
- Achterstallige vorderingen (dwangbevelen) Belastingen
- VTH – overlastpanden en panden met onrechtmatigheden

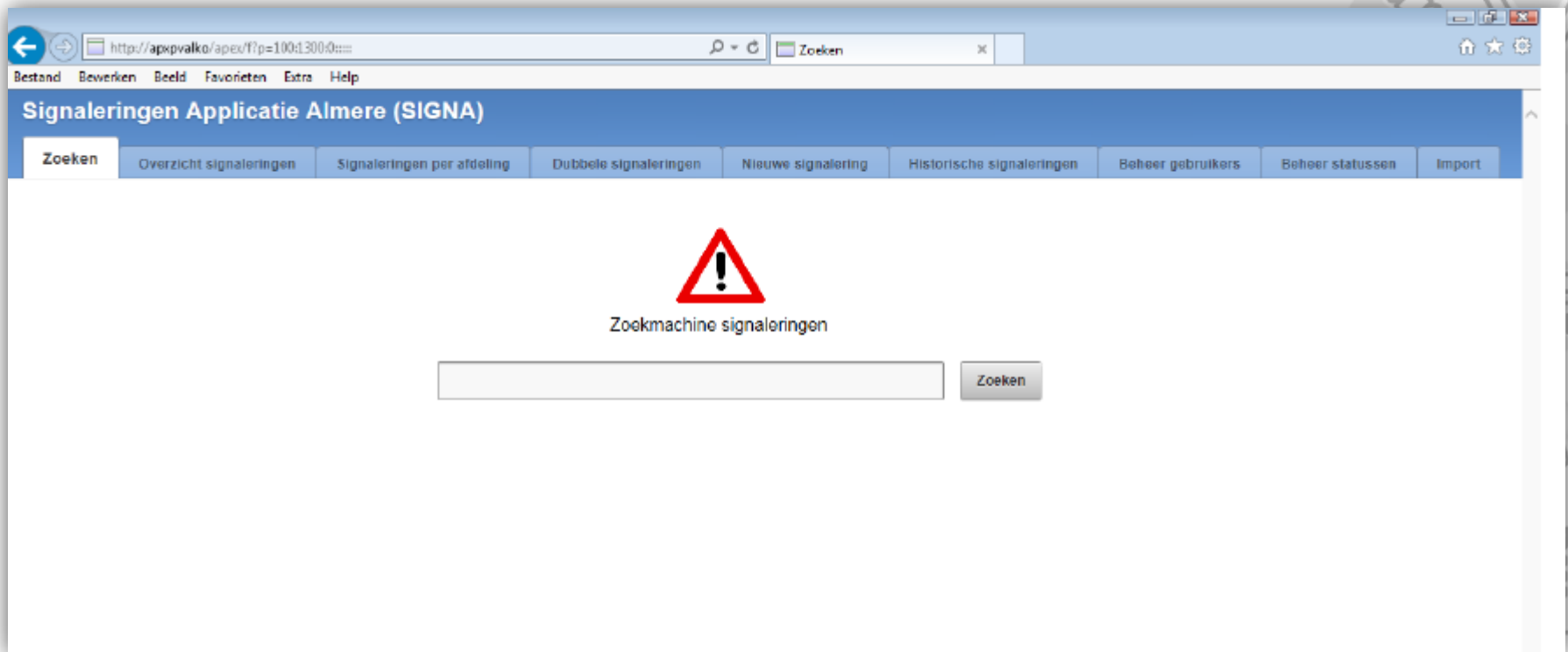
Handmatig ingevoerd:

- Top-X en Lokale PGA (criminaliteit en woonoverlast)



Signaleringstool

Zoekscherf




The screenshot shows a web browser window displaying the 'Signaleringstool Zoekscherf' interface. The browser's address bar shows the URL 'http://apxpvalko/apex/f?p=100:1300:0:::'. The page title is 'Signaleringen Applicatie Almere (SIGNA)'. The navigation menu includes 'Zoeken', 'Overzicht signaleringen', 'Signaleringen per afdeling', 'Dubbele signaleringen', 'Nieuwe signalering', 'Historische signaleringen', 'Beheer gebruikers', 'Beheer statussen', and 'Import'. The main content area features a red warning triangle icon with an exclamation mark, followed by the text 'Zoekmachine signaleringen'. Below this is a search input field and a 'Zoeken' button.

Signaleringstool

Zoekscherm – geen resultaat

Signaleringen Applicatie Almere (SIGNA)

Zoeken Overzicht signaleringen Signaleringen per afdeling Dubbele signaleringen Nieuwe signalering Historische signaleringen Beheer gebruikers Beheer statussen Import



Zoekmachine signaleringen

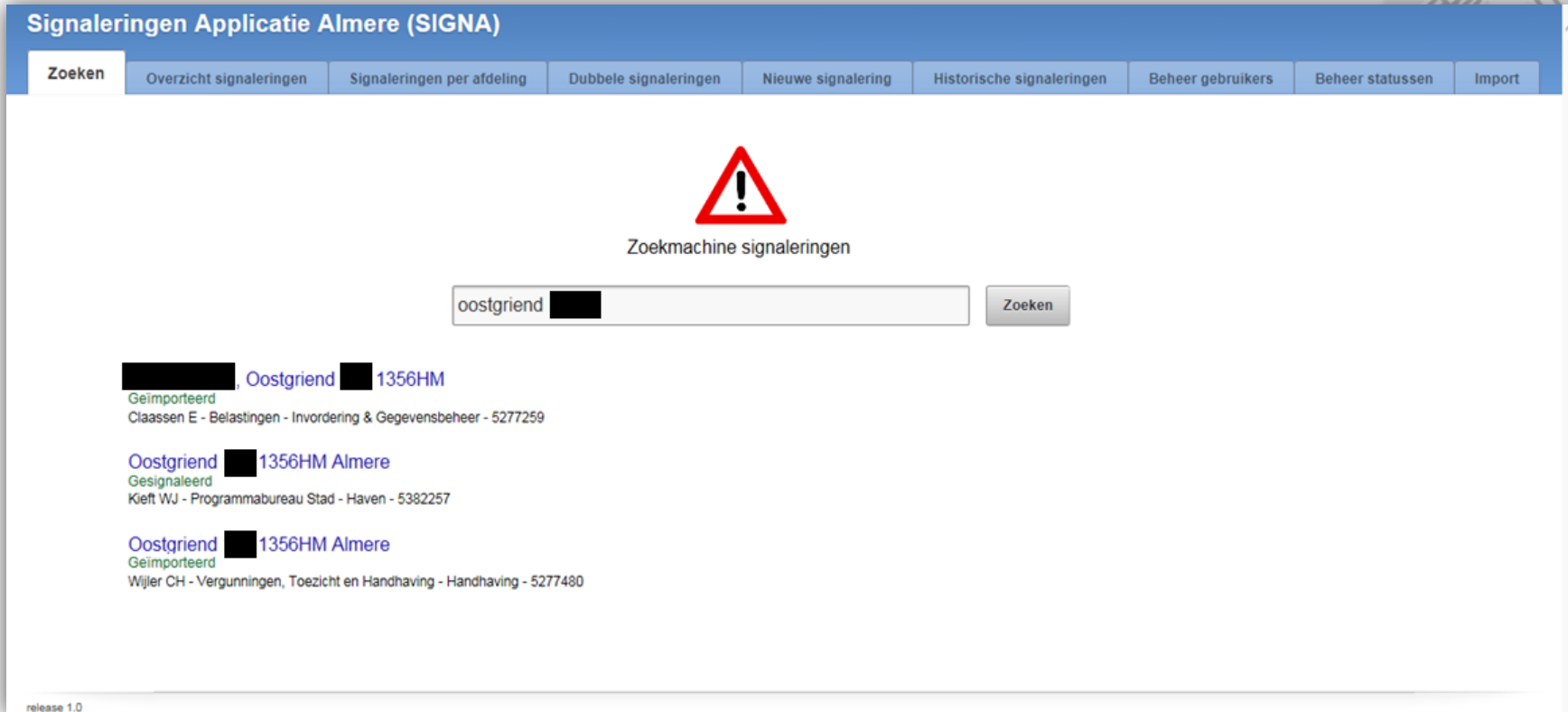
Merlijnplantsoen Zoeken

Uw zoekvraag levert geen resultaat.

release 1.0

Signaleringstool

Zoekschermb – wel resultaat



The screenshot displays the 'Signaleringstool' interface. At the top, there is a blue header with the title 'Signaleringen Applicatie Almere (SIGNA)'. Below the header is a navigation bar with tabs: 'Zoeken', 'Overzicht signaleringen', 'Signaleringen per afdeling', 'Dubbele signaleringen', 'Nieuwe signalering', 'Historische signaleringen', 'Beheer gebruikers', 'Beheer statussen', and 'Import'. The 'Zoeken' tab is active. In the center, there is a red warning triangle icon with an exclamation mark, followed by the text 'Zoekmachine signaleringen'. Below this is a search input field containing the text 'oostgriend' and a 'Zoeken' button. The search results are listed below the input field:

- [redacted], Oostgriend [redacted] 1356HM**
Geïmporteerd
Claassen E - Belastingen - Invordering & Gegevensbeheer - 5277259
- Oostgriend [redacted] 1356HM Almere**
Gesignaleerd
Kieft WJ - Programmabureau Stad - Haven - 5382257
- Oostgriend [redacted] 1356HM Almere**
Geïmporteerd
Wijler CH - Vergunningen, Toezicht en Handhaving - Handhaving - 5277480

release 1.0

- Per signaal: naam, afdeling en telefoonnummer van collega om contact op te nemen

Overzicht signaleringen

Ook sorteren of selecties maken: op afdeling, periode, wijk, etc.



Bestand Bewerken Beeld Favorieten Extra Help

Signalerings Applicatie Almere (SIGNA)

Zoeken Overzicht signaleringen Signalerings per afdeling Dubbele signaleringen Nieuwe signalering Historische signaleringen Beheer gebruikers Beheer statussen Import

Help

Onderstaand vindt u een overzicht van alle actieve signaleringen. Geef een zoekcriteria en klik op zoeken om een specifieke signalering te zoeken. U kunt met de keuzelijst "Aantal" de omvang van het resultaat aanpassen. Als u de gewenste signalering uit het zoekresultaat heeft gevonden, klik dan vervolgens op de icoon om detailinformatie van de signalering in te zien.

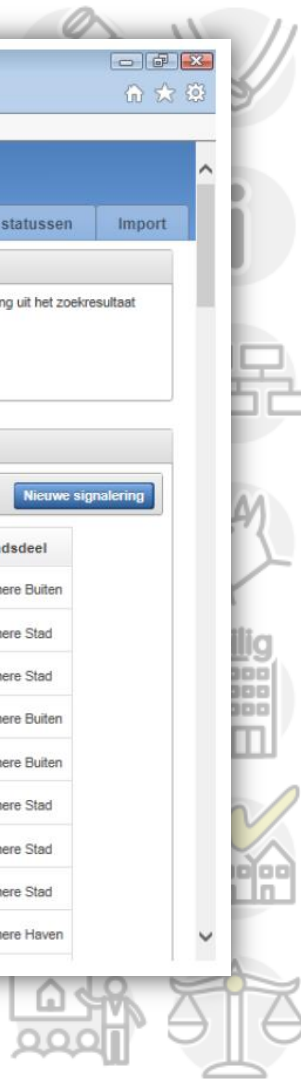
Met de knop **nieuwe signalering** kunt u direct een nieuwe signalering registreren.

Achter het tandwiel vindt u extra opties m.b.t. het overzicht, zoals **exporteren naar excell**.

Signalerings

Go Rows 100 Actions Nieuwe signalering

Nr.	Bron	Onderwerp	Medewerker	Status	Dd. status	Afdeling	Telefoonnr.	Wijk	Stadsdeel
54965	BEL	██████████ W. Bruinstraat ██████████ 1333JZ	Claassen E	Geïmporteerd	16-02-2017	Belastingen	5277259	Bouwmeesterbuurt	Almere Buiten
53940	BEL	██████████ Zilvermosstraat ██████████ 1314SN	Vroede ML	Geïmporteerd	19-01-2017	Belastingen	5277254	Kruidenwijk	Almere Stad
39889	GWS	██████████ John Fordstraat ██████████ 1325TJ	Balvert M.A.	Geïmporteerd	07-10-2015	Werk & Inkomen	5399164	Filmwijk	Almere Stad
54773	BRP	██████████ Caissonweg ██████████ 1332BX	Pennings - Buckert Y	Geïmporteerd	09-02-2017	Burgerzaken	5399081	De Vaart	Almere Buiten
52252	BEL	██████████ Laan der V.O.C. ██████████ 1335RX	Claassen E	Geïmporteerd	24-11-2016	Belastingen	5277259	Oostvaardersbuurt	Almere Buiten
29604	BEL	██████████ Valkenswaardstraat ██████████ 1324XD	Vroede ML	Geïmporteerd	03-12-2014	Belastingen	5277254	Stedenwijk	Almere Stad
29707	BEL	██████████ Boomgaardweg ██████████ 1326CT	Vroede ML	Geïmporteerd	03-12-2014	Belastingen	5277254	Parkwijk	Almere Stad
40040	GWS	██████████ Quadrillestraat ██████████ 1326LG	Balvert M.A.	Geïmporteerd	07-10-2015	Werk & Inkomen	5399164	Danswijk	Almere Stad
40664	GWS	██████████, Vrijmark ██████████ 1355GB	Balvert M.A.	Geïmporteerd	30-10-2015	Werk & Inkomen	5399164	De Marken	Almere Haven



Signaleringen per afdeling

Ook sorteren op aantal signalen, aantal afdelingen etc.



http://spkpvalko/apex/f?p=100:1150:0::NO

Bestand Bewerken Beeld Favorieten Extra Help

Signaleringen Applicatie Almere (SIGNA)

Zoeken Overzicht signaleringen **Signaleringen per afdeling** Dubbele signaleringen Nieuwe signalering Historische signaleringen Beheer gebruikers Beheer statuses Import

Help

Onderstaand vindt u een overzicht van alle actieve signaleringen per afdeling. Klik met de muis op een kolom hoofd om hierop te filteren of te sorteren.

Go Rows: All Actions

Adres	Wijk	Stadsdeel	Afdelingen	Signaleringen	Kabinet	Belastingen	Werk & Inkomen	Burgerzaken	VTH	Progr
Galisonweg 1332BX Almere	De Vaart	Almere Buiten	3	10		0	0	0		
Coevordensingel 1324CD Almere	Stedewijk	Almere Sted	3	3		0	0	0		
Hendrik Werkmanstraat 1328DJ Almere	Tussen de Vaarten	Almere Sted	3	3		0	0	0		
Hilversumpad 1324SN Almere	Stedewijk	Almere Sted	3	4		0	0	0		
Spoordreef 1315GN Almere	Centrum Almere Stad	Almere Sted	3	47		0	0	0		
A. Roland Holstraat 1321TP Almere	Literatuurwijk	Almere Sted	2	2		0		0		
Adriaan van Ostadestraat 1316LL Almere	Tussen de Vaarten	Almere Sted	2	2		0		0		
Albrecht Dürenweg 1328TH Almere	Tussen de Vaarten	Almere Sted	2	3		0		0		
Alkmaarrecht	Stedewijk	Almere Sted	2	2		0		0		



Nieuw: signalen op kaart

- Kleur bolletjes staat voor aantal signalen
- Kleur cirkels staat voor aantal afdelingen



Einde

ACTIEPLAN
VEILIGHEID
2019-2022

